

Commune : **AUBIET** | Rivière : **L' Arrats**

1 Repère(s) sur le site

GÉNÉRAL

Unité de gestion : Garonne-Tarn-Lot
Code : GTL_S_2504 **Date de mise à jour :** 25/08/2016
Auteur : SPC GTL

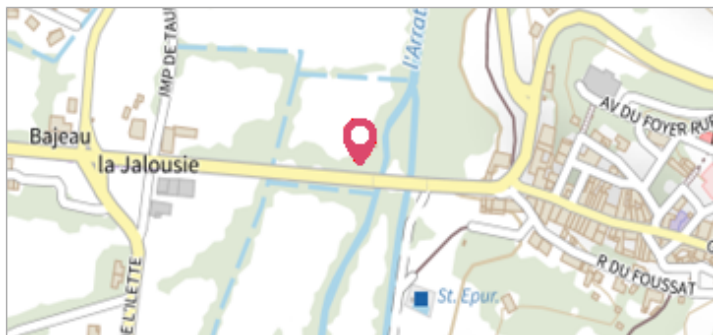



Photo du recensement d'origine. auteur photo : Klaus MARONNA



GÉOLOCALISATION

Coordonnées WGS84 : X: 0.77924300 / Y: 43.64640000
Coordonnées RGF93 (Lambert 93) X: 520800.06 / Y: 6285559.73
Coordonnées RGF93 (ETRS89) : X: 0.779243 / Y: 43.6464
Code Hydro: O---0240 **Rive de référence:** Non renseigné


8 juillet 1977 Altitude calculée de l'eau : **non déterminé**
 Nature de l'inondation : **Débordement de cours d'eau** Nature du repère : **Photographie**

Commentaires : Vue depuis le pont de la N 124. La photographie a été prise proche du maximum de la crue. Le pont porte un repère de cette crue. Source Simone Progrin - photographe.

GÉNÉRAL

Code : GTL_R_3221 **Date de mise à jour :** 24/04/2018
Auteur : SPC GTL

Photo du recensement d'origine. auteur photo : Klaus MARONNA



MARQUE

Maximum de l'inondation : Oui
Visibilité : Non **État du repère :** Disparu
Pérennité : Non renseigné **Repère calculé :** Non
PHEC : Non renseigné

SOURCE DE REPÉRAGE : ALBUM PHOTOGRAPHIES DE CRUES DES AFFLUENTS DE RIVE GAUCHE DE LA GARONNE ENTRE LA SAVE ET LA BAÏSE (K MARONNA) -

Type de repérage : Campagne de terrain post-inondation
Organisme(s) : Bureau d'études

NIVELLEMENT D'ORIGINE

Méthode : Non renseigné
Organisme : Inconnu
Référence nivelée : Autre type de référence
Système altimétrique : NGF IGN 1969 (système normal)