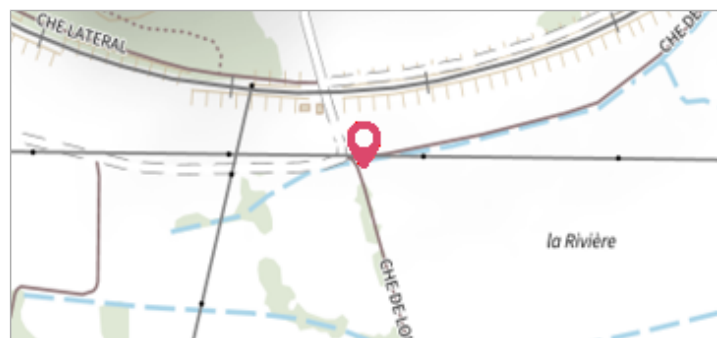
	Commune : ESTANCARBON	Rivière : La Garonne
	Lieu-dit La Riviere- chemin d'accès à la rivière.	

1 Repère(s) sur le site


GÉNÉRAL


Unité de gestion : Garonne-Tarn-Lot
 Code : GTL_S_2472 Date de mise à jour : 25/08/2016
 Auteur : SPC GTL



GÉOLOCALISATION

Coordonnées WGS84 : X: 0.78757800 / Y: 43.10070000
 Coordonnées RGF93 (Lambert 93) X: 519773.09 / Y: 6224905.28
 Coordonnées RGF93 (ETRS89) : X: 0.787578 / Y: 43.1007
 Code Hydro: O---0000 Rive de référence: Gauche




	19 Juin 2013	Altitude calculée de l'eau : non déterminé
	Nature de l'inondation : Débordement de cours d'eau	Nature du repère : Laisse d'inondation

Commentaires : Laisse de crue. Vue sur les chenaux de crue avec des courants importants (végétation couchée).

GÉNÉRAL

Code : GTL_R_8599 Date de mise à jour : 17/04/2018
 Auteur : SPC GTL



MARQUE

Maximum de l'inondation : Oui
 Visibilité : Non renseigné État du repère : Disparu
 Pérennité : Aucune Repère calculé : Non
 PHEC : Non

SOURCE DE REPÉRAGE : - -

Type de repérage : Non renseigné
 Organisme : GEOSPHAIR

NIVELLEMENT D'ORIGINE

Méthode : Non renseigné
 Organisme : Inconnu
 Référence nivelée : Autre type de référence
 Système altimétrique : NGF IGN 1969 (système normal)