

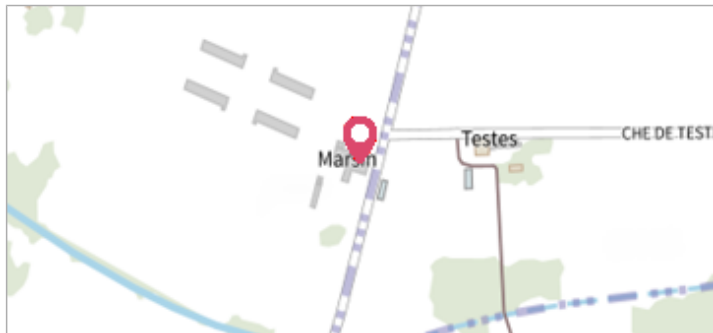
Commune : **CAUDECOSTE**Rivière : **La Garonne****Marsin****3**Repère(s) sur
le site**GÉNÉRAL****Unité de gestion :** Garonne-Tarn-Lot**Code :** GTL_S_2455**Date de mise à jour :** 23/01/2018**Auteur :** SPC GTL

Photo du recensement d'origine. auteur photo : Risque et Territoire

GÉOLOCALISATION**Coordonnées WGS84 :** X: 0.73959600 / Y: 44.12660000**Coordonnées RGF93 (Lambert 93) :** X: 519128.97 / Y: 6338988.46**Coordonnées RGF93 (ETRS89) :** X: 0.739596 / Y: 44.1266**Code Hydro:** O---0000**Rive de référence:** Non renseigné**1875**Altitude calculée de l'eau : **54.66 m**Nature de l'inondation : **Débordement de cours d'eau**Nature du repère : **Non renseigné****Commentaires :** Source : Répertoire des repères de la crue de 1930 - DDE du Lot et Garonne. Présence de repères pour les crues de 1875, 1930 et de Février 1952.**GÉNÉRAL****Code :** WEB_R_201801230026**Date de mise à jour :****Auteur :** SPC GTL

12/12/2019

MARQUE**Maximum de l'inondation :** Oui**Visibilité :** Oui**État du repère :** Disparu**Pérennité :** Aucune**Repère calculé :** Non**PHEC :** Non renseigné

Photo du recensement d'origine. auteur photo : Risque et Territoire

NIVELLEMENT D'ORIGINE**Méthode :** Non renseigné**Référence nivelée :** Marque d'inondation**Système altimétrique :** NGF IGN 1969 (système normal)**Altitude de la référence (en m) :** 54.660 m**Altitude calculée de l'eau (en m) :** 54.66

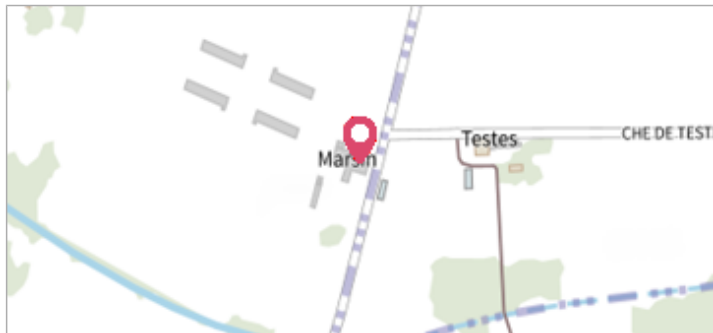
Commune : **CAUDECOSTE**Rivière : **La Garonne****Marsin****3**Repère(s) sur
le site**GÉNÉRAL****Unité de gestion :** Garonne-Tarn-Lot**Code :** GTL_S_2455**Date de mise à jour :** 23/01/2018**Auteur :** SPC GTL

Photo du recensement d'origine, auteur photo : Risque et Territoire

GÉOLOCALISATION**Coordonnées WGS84 :** X: 0.73959600 / Y: 44.12660000**Coordonnées RGF93 (Lambert 93) :** X: 519128.97 / Y: 6338988.46**Coordonnées RGF93 (ETRS89) :** X: 0.739596 / Y: 44.1266**Code Hydro:** O---0000**Rive de référence:** Non renseigné**1930**Altitude calculée de l'eau : **54.3 m**Nature de l'inondation : **Débordement de cours d'eau**Nature du repère : **Non renseigné****Commentaires :** Source : Répertoire des repères de la crue de 1930 - DDE du Lot et Garonne. Présence de repères pour les crues de 1875, 1930 et de Février 1952.**GÉNÉRAL****Code :** GTL_R_1163**Date de mise à jour :****Auteur :** SPC GTL

12/12/2019

MARQUE**Maximum de l'inondation :** Oui**Visibilité :** Oui**État du repère :** Bon**Pérennité :** Longue**Repère calculé :** Non**PHEC :** Non renseigné**SOURCE DE REPÉRAGE : - -****Type de repérage :** Non renseigné**Organisme :** Inconnu**NIVELLEMENT D'ORIGINE****Méthode :** Non renseigné**Organisme :** Inconnu**Référence nivelée :** Marque d'inondation**Système altimétrique :** NGF IGN 1969 (système normal)**Altitude de la référence (en m) :** 54.300 m**Altitude calculée de l'eau (en m) :** 54.3

Photo du recensement d'origine, auteur photo : Risque et Territoire

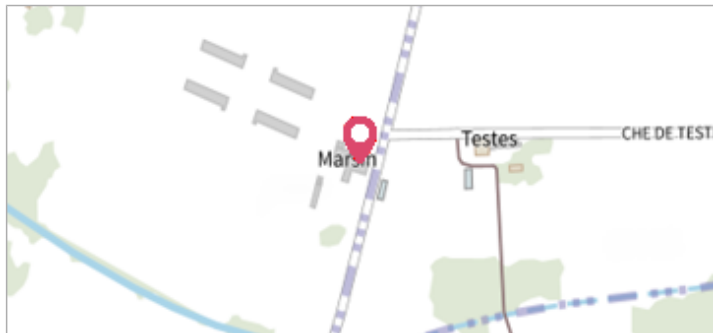
Commune : **CAUDECOSTE**Rivière : **La Garonne****Marsin****3**Repère(s) sur
le site**GÉNÉRAL****Unité de gestion :** Garonne-Tarn-Lot**Code :** GTL_S_2455**Date de mise à jour :** 23/01/2018**Auteur :** SPC GTL

Photo du recensement d'origine, auteur photo : Risque et Territoire

GÉOLOCALISATION**Coordonnées WGS84 :** X: 0.73959600 / Y: 44.12660000**Coordonnées RGF93 (Lambert 93) :** X: 519128.97 / Y: 6338988.46**Coordonnées RGF93 (ETRS89) :** X: 0.739596 / Y: 44.1266**Code Hydro:** O---0000**Rive de référence:** Non renseigné**3 Février 1952**Altitude calculée de l'eau : **53.65 m**Nature de l'inondation : **Débordement de cours d'eau**Nature du repère : **Non renseigné****Commentaires :** Source : Répertoire des repères de la crue de 1930 - DDE du Lot et Garonne. Présence de repères pour les crues de 1875, 1930 et de Février 1952.**GÉNÉRAL****Code :** GTL_R_2213**Date de mise à jour :****Auteur :** SPC GTL

12/12/2019

MARQUE**Maximum de l'inondation :** Oui**Visibilité :** Oui**État du repère :** Disparu**Pérennité :** Non renseigné**Repère calculé :** Non**PHEC :** Non renseigné**SOURCE DE REPÉRAGE : - -****Type de repérage :** Non renseigné**Organisme :** Inconnu**NIVELLEMENT D'ORIGINE****Méthode :** Non renseigné**Organisme :** Inconnu**Référence nivelée :** Marque d'inondation**Système altimétrique :** NGF IGN 1969 (système normal)**Altitude de la référence (en m) :** 53.650 m**Altitude calculée de l'eau (en m) :** 53.65

Photo du recensement d'origine, auteur photo : Risque et Territoire