

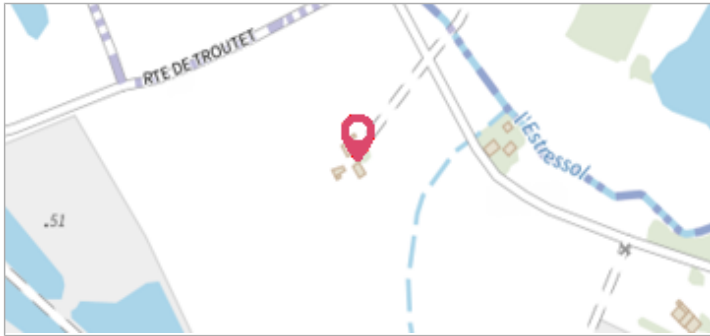
Commune : **LAYRAC**Rivière : **La Garonne****En face du Mouliné****2** Repère(s) sur le site**GÉNÉRAL****Unité de gestion :** Garonne-Tarn-Lot**Code :** GTL\_S\_2392**Date de mise à jour :** 23/01/2018**Auteur :** SPC GTL

Photo du recensement d'origine. auteur photo : Risque et Territoire

**GÉOLOCALISATION****Coordonnées WGS84 :** X: 0.70408431 / Y: 44.13626800**Coordonnées RGF93 (Lambert 93) :** X: 516319.45 / Y: 6340144.14**Coordonnées RGF93 (ETRS89) :** X: 0.7040843 / Y: 44.136268**Code Hydro:** O---0000**Rive de référence:** Non renseigné**1930**Altitude calculée de l'eau : **52.07 m**Nature de l'inondation : **Débordement de cours d'eau**Nature du repère : **Plaque****Commentaires :** Source: répertoire des repères de la crue de 1930 - DDE du Lot et Garonne. Présence de repères pour les crues de 1930 et 1952.**GÉNÉRAL****Code :** GTL\_R\_1169**Date de mise à jour :****Auteur :** SPC GTL

21/10/2019


**MARQUE****Maximum de l'inondation :** Oui**Visibilité :** Oui**État du repère :** Bon**Pérennité :** Longue**Repère calculé :** Non**PHEC :** Non renseigné**SOURCE DE REPÉRAGE : RECUEIL DE PHOTOGRAPHIES ET REPÈRES DE CRUE -****Type de repérage :** Campagne de terrain post-inondation**Organisme :** Bureau d'études**NIVELLEMENT D'ORIGINE****Méthode :** Non renseigné**Organisme :** Inconnu**Référence nivelée :** Marque d'inondation**Système altimétrique :** NGF IGN 1969 (système normal)**Altitude de la référence (en m) :** 52.070 m**Altitude calculée de l'eau (en m) :** 52.07

Photo du recensement d'origine. auteur photo : Risque et Territoire

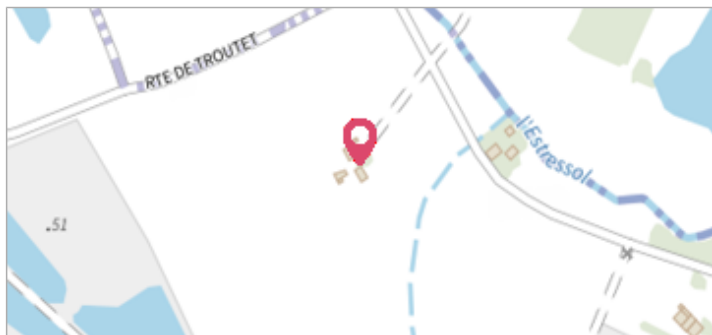
Commune : **LAYRAC**Rivière : **La Garonne****En face du Mouliné****2** Repère(s) sur le site**GÉNÉRAL****Unité de gestion :** Garonne-Tarn-Lot**Code :** GTL\_S\_2392**Date de mise à jour :** 23/01/2018**Auteur :** SPC GTL

Photo du recensement d'origine. auteur photo : Risque et Territoire

**GÉOLOCALISATION****Coordonnées WGS84 :** X: 0.70408431 / Y: 44.13626800**Coordonnées RGF93 (Lambert 93) :** X: 516319.45 / Y: 6340144.14**Coordonnées RGF93 (ETRS89) :** X: 0.7040843 / Y: 44.136268**Code Hydro:** O---0000**Rive de référence:** Non renseigné**3 Février 1952**Altitude calculée de l'eau : **51.67 m**Nature de l'inondation : **Débordement de cours d'eau**Nature du repère : **Non renseigné****Commentaires :** Source: répertoire des repères de la crue de 1930 - DDE du Lot et Garonne. Présence de repères pour les crues de 1930 et 1952**GÉNÉRAL****Code :** WEB\_R\_201801235713**Date de mise à jour :****Auteur :** SPC GTL

12/12/2019

**MARQUE****Maximum de l'inondation :** Oui**Visibilité :** Oui**État du repère :** Disparu**Pérennité :** Aucune**Repère calculé :** Non**PHEC :** Non renseigné

Photo du recensement d'origine. auteur photo : Risque et Territoire

**NIVELLEMENT D'ORIGINE****Méthode :** Non renseigné**Référence nivelée :** Marque d'inondation**Système altimétrique :** NGF IGN 1969 (système normal)**Altitude de la référence (en m) :** 51.670 m**Altitude calculée de l'eau (en m) :** 51.67