	Commune : FOS	Rivière : La Garonne
Station de Plan d'Arem		2 Repère(s) sur le site


GÉNÉRAL

Unité de gestion : Garonne-Tarn-Lot
Code : GTL_S_2370 **Date de mise à jour :** 20/07/2017
Auteur : SPC GTL



GÉOLOCALISATION

Coordonnées WGS84 : X: 0.74899000 / Y: 42.86360000
Coordonnées RGF93 (Lambert 93) X: 515879.04 / Y: 6198640.79
Coordonnées RGF93 (ETRS89) : X: 0.74899 / Y: 42.8636
Code Hydro: O---0000 **Rive de référence:** Non renseigné

	8 novembre 1982	Altitude calculée de l'eau : 555.99 m
Nature de l'inondation : Débordement de cours d'eau		Nature du repère : Non renseigné

Commentaires : Niveau NGF de la crue à la station de Plan d'Arem.

GÉNÉRAL

Code : GTL_R_3788 **Date de mise à jour :** 12/12/2019
Auteur : SPC GTL



MARQUE


Maximum de l'inondation : Oui
Visibilité : Non renseigné **Repère calculé :** Non
Pérennité : Non renseigné
PHEC : Non

SOURCE DE REPÉRAGE : - -

Type de repérage : Non renseigné
Organisme(s) : Inconnu

NIVELLEMENT D'ORIGINE

Méthode : Non renseigné
Organisme : Inconnu
Référence nivelée : Marque d'inondation
Système altimétrique : NGF IGN 1969 (système normal)
Altitude de la référence (en m) : 555.990 m
Altitude calculée de l'eau (en m) : 555.99

	Commune : FOS	Rivière : La Garonne
Station de Plan d'Arem		
		2 Repère(s) sur le site


GÉNÉRAL

Unité de gestion : Garonne-Tarn-Lot
 Code : GTL_S_2370 Date de mise à jour : 20/07/2017
 Auteur : SPC GTL



GÉOLOCALISATION

Coordonnées WGS84 : X: 0.74899000 / Y: 42.86360000
 Coordonnées RGF93 (Lambert 93) X: 515879.04 / Y: 6198640.79
 Coordonnées RGF93 (ETRS89) : X: 0.74899 / Y: 42.8636
 Code Hydro: O---0000 Rive de référence: Non renseigné

	20 Mai 1977	Altitude calculée de l'eau : 555.97 m
Nature de l'inondation : Débordement de cours d'eau		Nature du repère : Non renseigné

Commentaires : Niveau NGF de la crue à la station de Plan d'Arem

GÉNÉRAL

Code : GTL_R_3131 Date de mise à jour : 12/12/2019
 Auteur : SPC GTL



MARQUE

Maximum de l'inondation : Oui
 Visibilité : Non renseigné Repère calculé : Non
 Pérennité : Non renseigné
 PHEC : Non

SOURCE DE REPÉRAGE : CARTOGRAPHIE INFORMATIVE DES ZONES INONDABLES EN MIDI-PYRÉNÉES (CIZI) - 01/06/1999

NIVELLEMENT D'ORIGINE

Méthode : Non renseigné
 Organisme : Inconnu
 Référence nivelée : Marque d'inondation
 Système altimétrique : NGF IGN 1969 (système normal)
 Altitude de la référence (en m) : 555.970 m
 Altitude calculée de l'eau (en m) : 555.97