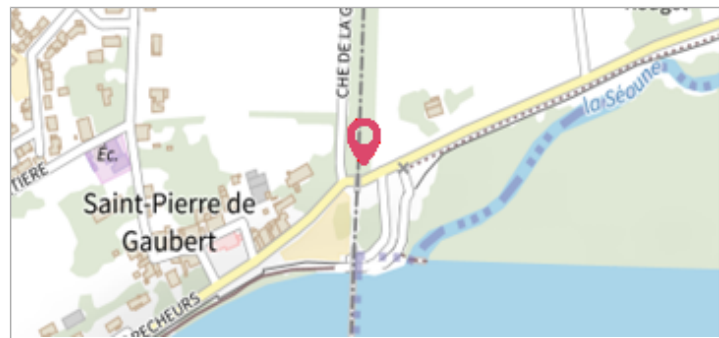
	Commune : <b>BOE</b>	Rivière : <b>La Garonne</b>
	<b>pont SNCF sur la D 443 à St-Pierre de Gaubert</b>	

**2** Repère(s) sur le site

**GÉNÉRAL**

---


**Unité de gestion :** Garonne-Tarn-Lot  
**Code :** GTL\_S\_2288      **Date de mise à jour :** 25/08/2016  
**Auteur :** SPC GTL



**GÉOLOCALISATION**

---

**Coordonnées WGS84 :** X: 0.67179100 / Y: 44.16360000  
**Coordonnées RGF93 (Lambert 93)** X: 513826.15 / Y: 6343255.14  
**Coordonnées RGF93 (ETRS89)** : X: 0.671791 / Y: 44.1636  
**Code Hydro:** O---0000      **Rive de référence:** Droite

	<b>4 Mars 1930</b> Nature de l'inondation : <b>Débordement de cours d'eau</b>	Altitude calculée de l'eau : <b>non déterminé</b> Nature du repère : <b>Plaque</b>
	<b>Commentaires :</b> source: recensement de repères de crues dans le département du Lot-et-Garonne. DDT 47, 2006.	

**GÉNÉRAL**

---

**Code :** GTL\_R\_7035      **Date de mise à jour :** 21/10/2019  
**Auteur :** SPC GTL

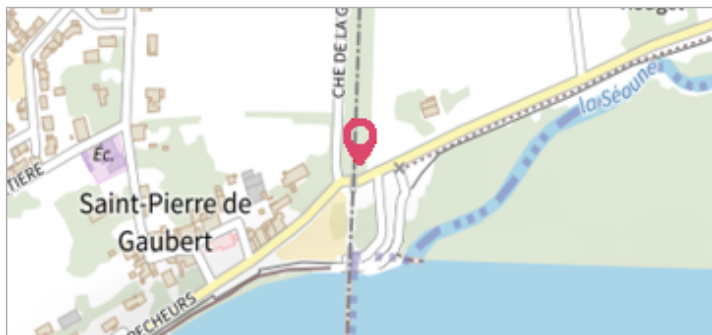


Photo du recensement d'origine. auteur photo : Klaus MARONNA

<p><b>MARQUE</b></p> <hr/> <p> <b>Maximum de l'inondation :</b> Oui  <b>Visibilité :</b> Oui      <b>État du repère :</b> Bon  <b>Pérennité :</b> Longue      <b>Repère calculé :</b> Non  <b>PHEC :</b> Non renseigné                 </p>	<p><b>SOURCE DE REPÉRAGE : - -</b></p> <hr/> <p> <b>Type de repérage :</b> Non renseigné  <b>Organisme :</b> Bureau d'études                 </p>
<p><b>NIVELLEMENT D'ORIGINE</b></p> <hr/> <p> <b>Méthode :</b> Non renseigné  <b>Organisme :</b> Inconnu  <b>Référence nivelée :</b> Autre type de référence  <b>Système altimétrique :</b> NGF IGN 1969 (système normal)                 </p>	

Commune : **BOE**Rivière : **La Garonne****pont SNCF sur la D 443 à St-Pierre de Gaubert****2**

Repère(s) sur le site

**GÉNÉRAL****Unité de gestion :** Garonne-Tarn-Lot**Code :** GTL\_S\_2288**Date de mise à jour :** 25/08/2016**Auteur :** SPC GTL**GÉOLOCALISATION****Coordonnées WGS84 :** X: 0.67179100 / Y: 44.16360000**Coordonnées RGF93 (Lambert 93) :** X: 513826.15 / Y: 6343255.14**Coordonnées RGF93 (ETRS89) :** X: 0.671791 / Y: 44.1636**Code Hydro:** O---0000**Rive de référence:** Droite**24 Juin 1875**Altitude calculée de l'eau : **non déterminé**Nature de l'inondation : **Débordement de cours d'eau**Nature du repère : **Marque gravée****Commentaires :** source: recensement de repères de crues dans le département du Lot-et-Garonne. DDT 47, 2006**GÉNÉRAL****Code :** GTL\_R\_7036**Date de mise à jour :****Auteur :** SPC GTL

21/10/2019



Photo du recensement d'origine. auteur photo : Klaus MARONNA

**MARQUE****Maximum de l'inondation :** Oui**Visibilité :** Oui**État du repère :** Bon**Pérennité :** Longue**Repère calculé :** Non**PHEC :** Non renseigné**SOURCE DE REPÉRAGE : - -****Type de repérage :** Non renseigné**Organisme :** Bureau d'études**NIVELLEMENT D'ORIGINE****Méthode :** Non renseigné**Organisme :** Inconnu**Référence nivelée :** Autre type de référence**Système altimétrique :** NGF IGN 1969 (système normal)