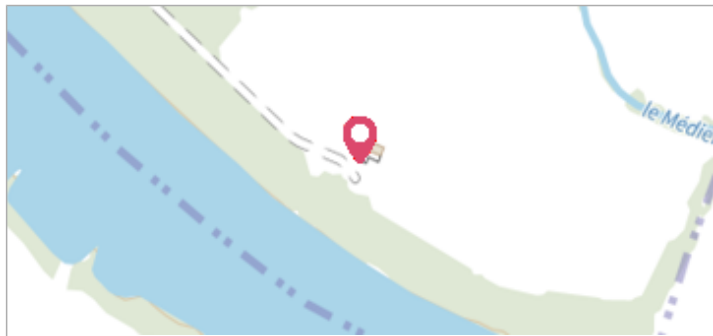



Commune : **BOURDELLES**Rivière : **La Garonne****au Sud-Ouest de Villotret****2**

Repère(s) sur le site

GÉNÉRAL**Unité de gestion :** Garonne-Tarn-Lot**Code :** GTL_S_218**Date de mise à jour :** 25/08/2016**Auteur :** SPC GTL**GÉOLOCALISATION****Coordonnées WGS84 :** X: 0.01725850 / Y: 44.54400000**Coordonnées RGF93 (Lambert 93) :** X: 463104.94 / Y: 6387244.44**Coordonnées RGF93 (ETRS89) :** X: 0.0172585 / Y: 44.544**Code Hydro:** O---0000**Rive de référence:** Non renseigné**1927**Nature de l'inondation : **Débordement de cours d'eau**Altitude calculée de l'eau : **18.14 m**Nature du repère : **Non renseigné****Commentaires :** Repères introuvables - bâtiment en ruine.**GÉNÉRAL****Code :** GTL_R_1067**Date de mise à jour :****Auteur :** SPC GTL

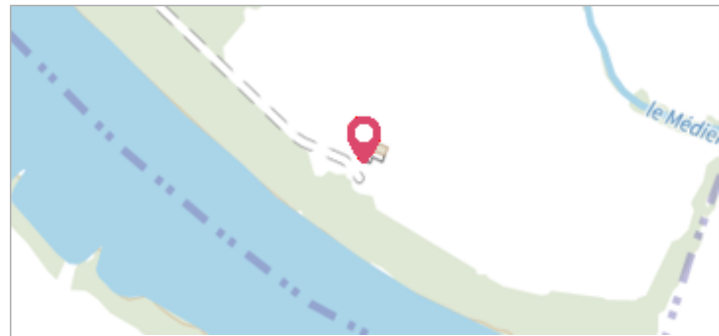
12/12/2019

MARQUE**Maximum de l'inondation :** Oui**Visibilité :** Non renseigné**État du repère :** Disparu**Pérennité :** Non renseigné**Repère calculé :** Non**PHEC :** Non renseigné**SOURCE DE REPÉRAGE : - -****Type de repérage :** Non renseigné**Organisme :** Inconnu**NIVELLEMENT D'ORIGINE****Méthode :** Non renseigné**Organisme :** Inconnu**Référence nivelée :** Marque d'inondation**Système altimétrique :** NGF IGN 1969 (système normal)**Altitude de la référence (en m) :** 18.140 m**Altitude calculée de l'eau (en m) :** 18.14

	Commune : BOURDELLES	Rivière : La Garonne
au Sud-Ouest de Villotret		2 Repère(s) sur le site


GÉNÉRAL

Unité de gestion : Garonne-Tarn-Lot
Code : GTL_S_218 **Date de mise à jour :** 25/08/2016
Auteur : SPC GTL





GÉOLOCALISATION

Coordonnées WGS84 : X: 0.01725850 / Y: 44.54400000
Coordonnées RGF93 (Lambert 93) : X: 463104.94 / Y: 6387244.44
Coordonnées RGF93 (ETRS89) : X: 0.0172585 / Y: 44.544
Code Hydro: O---0000 **Rive de référence:** Non renseigné

	1930	Altitude calculée de l'eau : 19.04 m
Nature de l'inondation : Débordement de cours d'eau		Nature du repère : Non renseigné
Commentaires : Repères introuvables - bâtiment en ruine.		

GÉNÉRAL

Code : WEB_R_201801314840 **Date de mise à jour :** 12/12/2019
Auteur : SPC GTL



MARQUE

Maximum de l'inondation : Oui
Visibilité : Oui **État du repère :** Disparu
Pérennité : Aucune **Repère calculé :** Non
PHEC : Non renseigné

NIVELLEMENT D'ORIGINE

Méthode : Non renseigné
Référence nivelée : Marque d'inondation
Système altimétrique : NGF IGN 1969 (système normal)
Altitude de la référence (en m) : 19.040 m
Altitude calculée de l'eau (en m) : 19.04