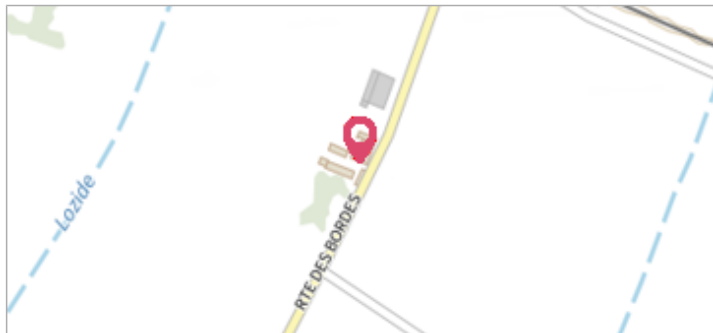
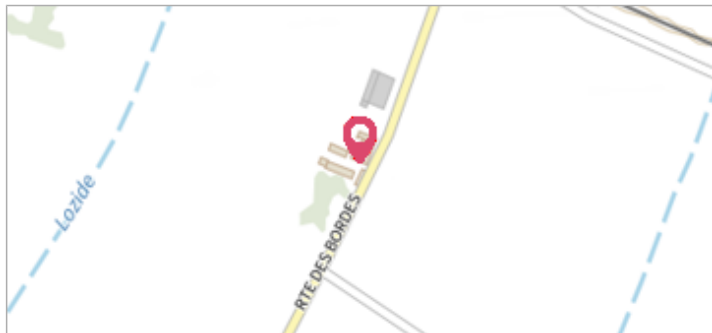


Commune : **MONGAUZY**Rivière : **La Garonne****Au sud du Château de Guerre.****3** Repère(s) sur le site**GÉNÉRAL****Unité de gestion :** Gironde-Adour-Dordogne**Code :** GTL_S_217**Date de mise à jour :** 25/08/2016**Auteur :** SPC GTL**GÉOLOCALISATION****Coordonnées WGS84 :** X: 0.01555160 / Y: 44.56750000**Coordonnées RGF93 (Lambert 93) X:** 463068.08 / Y: 6389858.13**Coordonnées RGF93 (ETRS89) :** X: 0.0155516 / Y: 44.5675**Code Hydro:** O---0000**Rive de référence:** Droite**1930**Nature de l'inondation : **Débordement de cours d'eau**Altitude calculée de l'eau : **18.86 m**Nature du repère : **Non renseigné****Commentaires :** Source: Détermination des zones inondables de la Garonne: secteur Bourdelles/Lamothe-Landerron - SOGREAH - Décembre 1993. Présence de repères pour les crues de 1875 - 1930 - 1952 et 1981. Le repère de 1875 n'est pas répertorié dans le document de référence.**GÉNÉRAL****Code :** GTL_R_1354**Date de mise à jour :****Auteur :** SPC GTL

19/02/2018

MARQUE**Maximum de l'inondation :** Oui**Visibilité :** Oui**État du repère :** Disparu**Pérennité :** Non renseigné**Repère calculé :** Non**PHEC :** Non renseigné**SOURCE DE REPÉRAGE : - -****Type de repérage :** Non renseigné**Organisme(s) :** Inconnu**NIVELLEMENT D'ORIGINE****Méthode :** Non renseigné**Organisme :** Inconnu**Référence nivelée :** Marque d'inondation**Système altimétrique :** NGF IGN 1969 (système normal)**Altitude de la référence (en m) :** 18.860 m**Altitude calculée de l'eau (en m) :** 18.86

Commune : **MONGAUZY**Rivière : **La Garonne****Au sud du Château de Guerre.****3** Repère(s) sur le site**GÉNÉRAL****Unité de gestion :** Gironde-Adour-Dordogne**Code :** GTL_S_217**Date de mise à jour :** 25/08/2016**Auteur :** SPC GTL**GÉOLOCALISATION****Coordonnées WGS84 :** X: 0.01555160 / Y: 44.56750000**Coordonnées RGF93 (Lambert 93) :** X: 463068.08 / Y: 6389858.13**Coordonnées RGF93 (ETRS89) :** X: 0.0155516 / Y: 44.5675**Code Hydro:** O---0000**Rive de référence:** Droite**1952**Nature de l'inondation : **Débordement de cours d'eau**Altitude calculée de l'eau : **18.4 m**Nature du repère : **Marque gravée****Commentaires :** Source: Détermination des zones inondables de la Garonne: secteur Bourdelles/Lamothe-Landerron - SOGREAH - Décembre 1993. Présence de repères pour les crues de 1875 - 1930 - 1952 et 1981. Le repère de 1875 n'est pas répertorié dans le document de référence.**GÉNÉRAL****Code :** GTL_R_1989**Date de mise à jour :****Auteur :** SPC GTL

24/04/2018

MARQUE**Maximum de l'inondation :** Oui**Visibilité :** Oui**État du repère :** Mauvais**Pérennité :** Aucune**Repère calculé :** Non**PHEC :** Non renseigné**SOURCE DE REPÉRAGE : - -****Type de repérage :** Non renseigné**Organisme(s) :** Inconnu**NIVELLEMENT D'ORIGINE****Méthode :** Non renseigné**Organisme :** Inconnu**Référence nivelée :** Marque d'inondation**Système altimétrique :** NGF IGN 1969 (système normal)**Altitude de la référence (en m) :** 18.400 m**Altitude calculée de l'eau (en m) :** 18.4

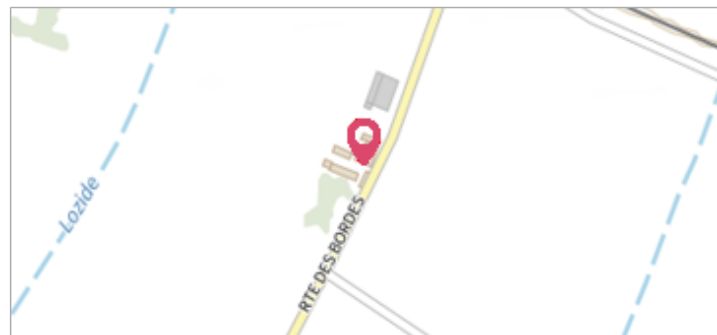
Commune : **MONGAUZY** | Rivière : **La Garonne**

Au sud du Château de Guerre.

3 Repère(s) sur le site

GÉNÉRAL

Unité de gestion : Gironde-Adour-Dordogne
 Code : GTL_S_217 Date de mise à jour : 25/08/2016
 Auteur : SPC GTL



GÉOLOCALISATION

Coordonnées WGS84 : X: 0.01555160 / Y: 44.56750000
 Coordonnées RGF93 (Lambert 93) X: 463068.08 / Y: 6389858.13
 Coordonnées RGF93 (ETRS89) : X: 0.0155516 / Y: 44.5675
 Code Hydro: O---0000 Rive de référence: Droite

1981 Altitude calculée de l'eau : **17.98 m**

Nature de l'inondation : **Débordement de cours d'eau** Nature du repère : **Non renseigné**

Commentaires : Source: Détermination des zones inondables de la Garonne: secteur Bourdelles/Lamothe-Landerron - SOGREAH - Décembre 1993. Présence de repères pour les crues de 1875 - 1930 - 1952 et 1981. Le repère de 1875 n'est pas répertorié dans le document de référence.

GÉNÉRAL

Code : GTL_R_3524 Date de mise à jour : 13/12/2021
 Auteur : SPC GTL



MARQUE

Maximum de l'inondation : Oui
 Visibilité : Oui État du repère : Bon
 Pérennité : Longue Repère calculé : Non
 PHEC : Non renseigné

SOURCE DE REPÉRAGE : - -

Type de repérage : Non renseigné
 Organisme(s) : Inconnu

NIVELLEMENT D'ORIGINE

Méthode : Non renseigné
 Organisme : Inconnu
 Référence nivelée : Marque d'inondation
 Système altimétrique : NGF IGN 1969 (système normal)
 Altitude de la référence (en m) : 17.980 m
 Altitude calculée de l'eau (en m) : 17.98