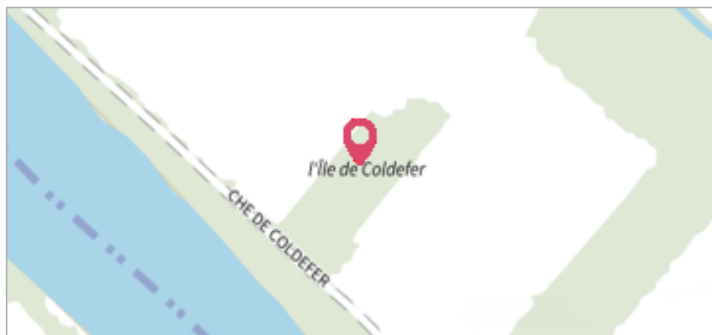



Commune : **BOURDELLES**Rivière : **La Garonne****Coldefer****2**

Repère(s) sur le site

GÉNÉRAL**Unité de gestion :** Garonne-Tarn-Lot**Code :** GTL_S_214**Date de mise à jour :** 25/08/2016**Auteur :** SPC GTL**GÉOLOCALISATION****Coordonnées WGS84 :** X: 0.01191370 / Y: 44.54840000**Coordonnées RGF93 (Lambert 93) :** X: 462699.14 / Y: 6387748.91**Coordonnées RGF93 (ETRS89) :** X: 0.0119137 / Y: 44.5484**Code Hydro:** O---0000**Rive de référence:** Non renseigné**11 Mars 1927**Altitude calculée de l'eau : **18.1 m**Nature de l'inondation : **Débordement de cours d'eau**Nature du repère : **Non renseigné****Commentaires :** Repères introuvables. Bâtiment en ruine difficilement accessible.**GÉNÉRAL****Code :** GTL_R_1137**Date de mise à jour :****Auteur :** SPC GTL

12/12/2019

MARQUE**Maximum de l'inondation :** Oui**Visibilité :** Non renseigné**État du repère :** Disparu**Pérennité :** Non renseigné**Repère calculé :** Non**PHEC :** Non renseigné**SOURCE DE REPÉRAGE : - -****Type de repérage :** Non renseigné**Organisme :** Inconnu**NIVELLEMENT D'ORIGINE****Méthode :** Non renseigné**Organisme :** Inconnu**Référence nivelée :** Marque d'inondation**Système altimétrique :** NGF IGN 1969 (système normal)**Altitude de la référence (en m) :** 18.100 m**Altitude calculée de l'eau (en m) :** 18.1

	Commune : BOURDELLES	Rivière : La Garonne
	Coldefer	
2 Repère(s) sur le site		

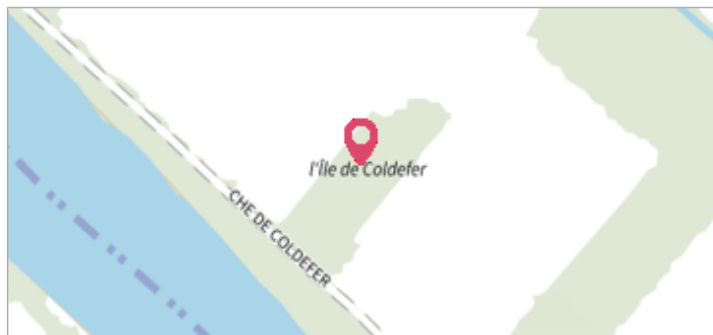
GÉNÉRAL

Unité de gestion : Garonne-Tarn-Lot

Code : GTL_S_214

Date de mise à jour : 25/08/2016

Auteur : SPC GTL

**GÉOLOCALISATION**


Coordonnées WGS84 : X: 0.01191370 / Y: 44.54840000

Coordonnées RGF93 (Lambert 93) X: 462699.14 / Y: 6387748.91

Coordonnées RGF93 (ETRS89) : X: 0.0119137 / Y: 44.5484

Code Hydro: O---0000

Rive de référence: Non renseigné

	5 Mars 1930	Altitude calculée de l'eau : 19 m
	Nature de l'inondation : Débordement de cours d'eau	Nature du repère : Non renseigné
Commentaires : Repères introuvables. Bâtiment en ruine difficilement accessible.		

GÉNÉRAL

Code : WEB_R_201801315137

Date de mise à jour :

Auteur : SPC GTL

12/12/2019

MARQUE

Maximum de l'inondation : Oui

Visibilité : Oui

État du repère : Disparu

Pérennité : Aucune

Repère calculé : Non

PHEC : Non renseigné

NIVELLEMENT D'ORIGINE

Méthode : Non renseigné

Référence nivelée : Marque d'inondation

Système altimétrique : NGF IGN 1969 (système normal)

Altitude de la référence (en m) : 19.000 m

Altitude calculée de l'eau (en m) : 19