Commune : **LE PASSAGE** | Rivière : **La Garonne**

Ancien couvent du barrage de Beauregard.

3 Repère(s) sur le site

GÉNÉRAL

Unité de gestion : Garonne-Tarn-Lot
Code : GTL_S_1966 **Date de mise à jour :** 23/01/2018
Auteur : SPC GTL

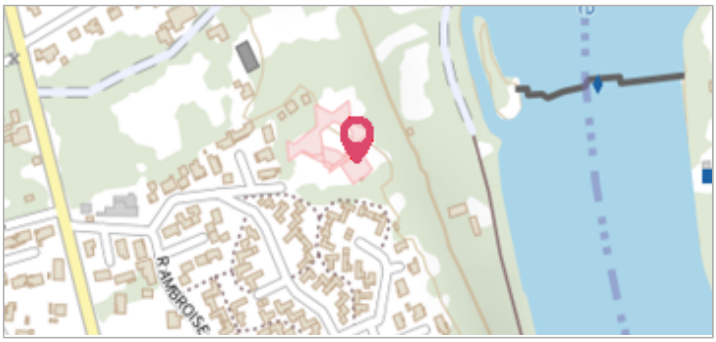

GÉOLOCALISATION

Coordonnées WGS84 : X: 0.61094564 / Y: 44.17443500
Coordonnées RGF93 (Lambert 93) X: 508998.57 / Y: 6344603.71
Coordonnées RGF93 (ETRS89) : X: 0.6109456 / Y: 44.174435
Code Hydro: O---0000 **Rive de référence:** Gauche

1875

Altitude calculée de l'eau : **49.99 m**

Nature de l'inondation : **Débordement de cours d'eau**

Nature du repère : **Non renseigné**

Commentaires : Source : répertoire des repères de la crue de 1930 - DDE du Lot-et-Garonne. Présence de repères pour les crues de 1875, 930 et 1855. Repères introuvables.

GÉNÉRAL

Code : GTL_R_223 **Date de mise à jour :** 12/12/2019
Auteur : SPC GTL

MARQUE

Maximum de l'inondation : Oui
Visibilité : Oui **État du repère :** Disparu
Pérennité : Non renseigné **Repère calculé :** Non
PHEC : Non renseigné

SOURCE DE REPÉRAGE : - -

Type de repérage : Non renseigné
Organisme : Inconnu

NIVELLEMENT D'ORIGINE

Méthode : Non renseigné
Organisme : Inconnu
Référence nivelée : Marque d'inondation
Système altimétrique : NGF IGN 1969 (système normal)
Altitude de la référence (en m) : 49.990 m
Altitude calculée de l'eau (en m) : 49.99

Commune : **LE PASSAGE** | Rivière : **La Garonne**

Ancien couvent du barrage de Beauregard.

3 Repère(s) sur le site

GÉNÉRAL

Unité de gestion : Garonne-Tarn-Lot
Code : GTL_S_1966 **Date de mise à jour :** 23/01/2018
Auteur : SPC GTL

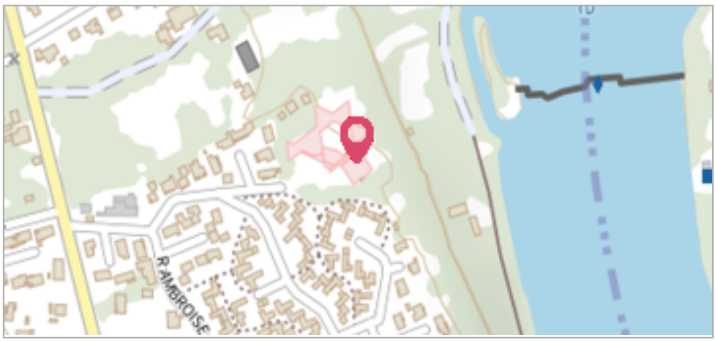

GÉOLOCALISATION

Coordonnées WGS84 : X: 0.61094564 / Y: 44.17443500
Coordonnées RGF93 (Lambert 93) X: 508998.57 / Y: 6344603.71
Coordonnées RGF93 (ETRS89) : X: 0.6109456 / Y: 44.174435
Code Hydro: O---0000 **Rive de référence:** Gauche

1930

Altitude calculée de l'eau : **49.23 m**

Nature de l'inondation : **Débordement de cours d'eau**

Nature du repère : **Non renseigné**

Commentaires : Source : répertoire des repères de la crue de 1930 - DDE du Lot-et-Garonne. Présence de repères pour les crues de 1875, 1930 et 1855. Repères introuvables.

GÉNÉRAL

Code : GTL_R_1195 **Date de mise à jour :** 12/12/2019
Auteur : SPC GTL

MARQUE

Maximum de l'inondation : Oui
Visibilité : Oui **État du repère :** Disparu
Pérennité : Non renseigné **Repère calculé :** Non
PHEC : Non renseigné

SOURCE DE REPÉRAGE : - -

Type de repérage : Non renseigné
Organisme : Inconnu

NIVELLEMENT D'ORIGINE

Méthode : Non renseigné
Organisme : Inconnu
Référence nivelée : Marque d'inondation
Système altimétrique : NGF IGN 1969 (système normal)
Altitude de la référence (en m) : 49.230 m
Altitude calculée de l'eau (en m) : 49.23

Commune : **LE PASSAGE** | Rivière : **La Garonne**

Ancien couvent du barrage de Beauregard.

3 Repère(s) sur le site

GÉNÉRAL

Unité de gestion : Garonne-Tarn-Lot
Code : GTL_S_1966 **Date de mise à jour :** 23/01/2018
Auteur : SPC GTL

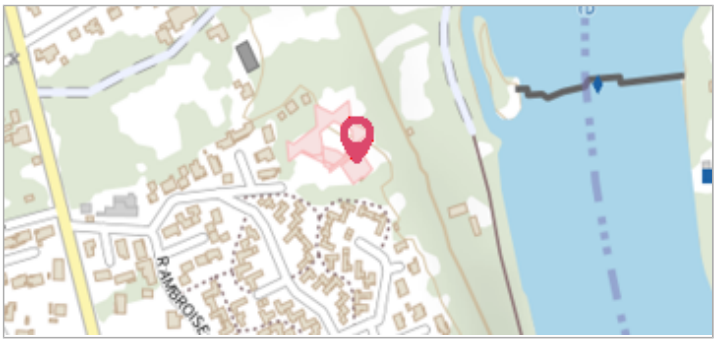

GÉOLOCALISATION

Coordonnées WGS84 : X: 0.61094564 / Y: 44.17443500
Coordonnées RGF93 (Lambert 93) X: 508998.57 / Y: 6344603.71
Coordonnées RGF93 (ETRS89) : X: 0.6109456 / Y: 44.174435
Code Hydro: O---0000 **Rive de référence:** Gauche

1855

Altitude calculée de l'eau : **48.25 m**

Nature de l'inondation : **Débordement de cours d'eau**

Nature du repère : **Non renseigné**

Commentaires : Source: répertoire des repères de la crue de 1930 - DDE du Lot-et-Garonne. Présence de repères pour les crues de 1875, 1930 et 1855. Repères introuvables.

GÉNÉRAL

Code : WEB_R_201801231441 **Date de mise à jour :** 12/12/2019
Auteur : SPC GTL

MARQUE

Maximum de l'inondation : Oui
Visibilité : Oui **État du repère :** Disparu
Pérennité : Non renseigné **Repère calculé :** Non
PHEC : Non

NIVELLEMENT D'ORIGINE

Méthode : Non renseigné
Référence nivelée : Marque d'inondation
Système altimétrique : NGF IGN 1969 (système normal)
Altitude de la référence (en m) : 48.250 m
Altitude calculée de l'eau (en m) : 48.25