
Commune : **AGEN**

Rivière : **La Garonne**

Passerelle vers Le Passage

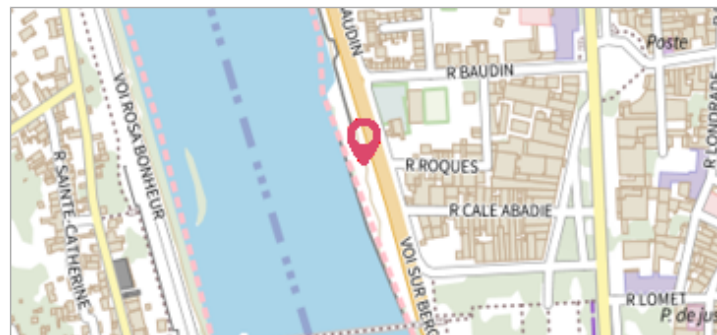
2 Repère(s) sur le site

GÉNÉRAL

Unité de gestion : Garonne-Tarn-Lot

Code : GTL_S_1941 **Date de mise à jour :** 25/08/2016

Auteur : SPC GTL



GÉOLOCALISATION

Coordonnées WGS84 : X: 0.60887100 / Y: 44.20330000


Coordonnées RGF93 (Lambert 93) : X: 508929.85 / Y: 6347814.19

Coordonnées RGF93 (ETRS89) : X: 0.608871 / Y: 44.2033

Code Hydro: O---0000 **Rive de référence:** Non renseigné



Photo du recensement d'origine. auteur photo : Risque et Territoire


1875

Altitude calculée de l'eau : **non déterminé**

Nature de l'inondation : **Débordement de cours d'eau**

Nature du repère : **Photographie**

Commentaires : la passerelle et Le Passage d'après le croquis de M. Seigneret.

GÉNÉRAL

Code : GTL_R_211 **Date de mise à jour :** 12/12/2019

Auteur : SPC GTL



Photo du recensement d'origine. auteur photo : Risque et Territoire



MARQUE

Maximum de l'inondation : Oui

Visibilité : Non renseigné **Repère calculé :** Non

Pérennité : Non renseigné

PHEC : Non renseigné

SOURCE DE REPÉRAGE : RECUEIL DE PHOTOGRAPHIES ET REPÈRES DE CRUE -

Type de repérage : Campagne de terrain post-inondation

Organisme : Bureau d'études

NIVELLEMENT D'ORIGINE

Méthode : Non renseigné

Organisme : Inconnu

Référence nivelée : Autre type de référence

Système altimétrique : NGF IGN 1969 (système normal)

Commune : **AGEN**Rivière : **La Garonne**

Passerelle vers Le Passage

2Repère(s) sur
le site

GÉNÉRAL

Unité de gestion : Garonne-Tarn-Lot

Code : GTL_S_1941

Date de mise à jour : 25/08/2016

Auteur : SPC GTL

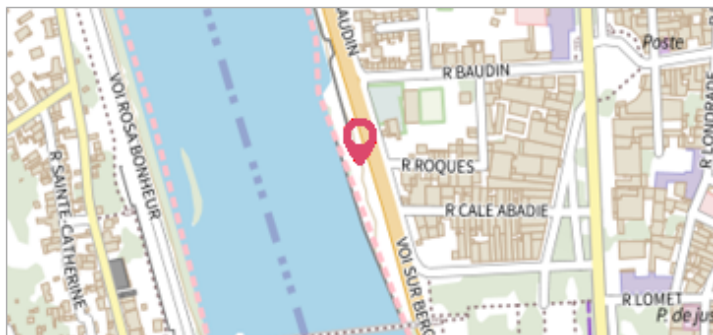


Photo du recensement d'origine. auteur photo : Risque et Territoire

GÉOLOCALISATION

Coordonnées WGS84 : X: 0.60887100 / Y: 44.20330000

Coordonnées RGF93 (Lambert 93) X: 508929.85 / Y: 6347814.19

Coordonnées RGF93 (ETRS89) : X: 0.608871 / Y: 44.2033

Code Hydro: O---0000

Rive de référence: Non renseigné

**1952**Nature de l'inondation : **Débordement de cours d'eau**Altitude calculée de l'eau : **non déterminé**Nature du repère : **Photographie**

Commentaires : la passerelle vue depuis la rive droite de la Garonne (vers l'amont), en 1952.

GÉNÉRAL

Code : WEB_R_201801234705

Date de mise à jour :

Auteur : SPC GTL

12/12/2019

MARQUE

Maximum de l'inondation : Oui

Visibilité : Non renseigné

État du repère : Disparu

Pérennité : Aucune

Repère calculé : Non

PHEC : Non renseigné

NIVELLEMENT D'ORIGINE

Méthode : Non renseigné

Référence nivelée : Autre type de référence

Système altimétrique : NGF IGN 1969 (système normal)



Photo du recensement d'origine. auteur photo : Risque et Territoire