



Commune : **CIERP-GAUD**

Rivière : **La Garonne**

Brasserie artisanale "Le Burat"

1 Repère(s) sur le site

GÉNÉRAL

Unité de gestion : Garonne-Tarn-Lot

Code : GTL_S_1871

Date de mise à jour : 17/10/2017

Auteur : SPC GTL


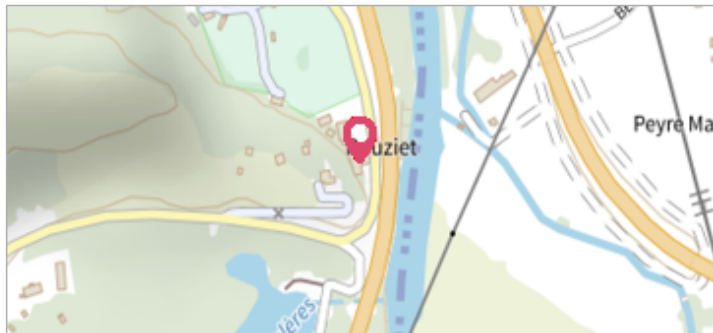


photo du repère

GÉOLOCALISATION

Coordonnées WGS84 : X: 0.65064492 / Y: 42.92851900

Coordonnées RGF93 (Lambert 93) X: 508052 / Y: 6206091.05

Coordonnées RGF93 (ETRS89) : X: 0.6506449 / Y: 42.928519

Code Hydro: O---0000

Rive de référence: Non renseigné



18 Juin 2013

Nature de l'inondation : **Débordement de cours d'eau**

Altitude calculée de l'eau : **477.294 m**

Nature du repère : **Laisse d'inondation**

Commentaires : La hauteur d'eau est de 1,15 m au dessus du sol.

GÉNÉRAL

Code : GTL_R_8321

Date de mise à jour : 23/04/2020

Auteur : SPC GTL

MARQUE

Maximum de l'inondation : Oui

Visibilité : Non renseigné

État du repère : Disparu

Pérennité : Aucune

Repère calculé : Non

PHEC : Non

SOURCE DE REPÉRAGE : REX DE LA CRUE DU 18 JUIN 2013 DE LA GARONNE AMONT ET DE LA PIQUE -

Type de repérage : Campagne de terrain post-inondation

Organisme : Bureau d'études

CAMPAGNE DE NIVELLEMENT - 01/09/2014

Méthode : Non renseigné

Organisme : Parallèle 45

Référence nivelée : Autre type de référence


Description référence du repère : Sol

Système altimétrique : NGF IGN 1969 (système normal)

Altitude de la référence (en m) : 476.144 m

Différence entre le niveau d'eau et la référence (en m) : 1.150 m

Altitude calculée de l'eau (en m) : 477.294



Vue du repère