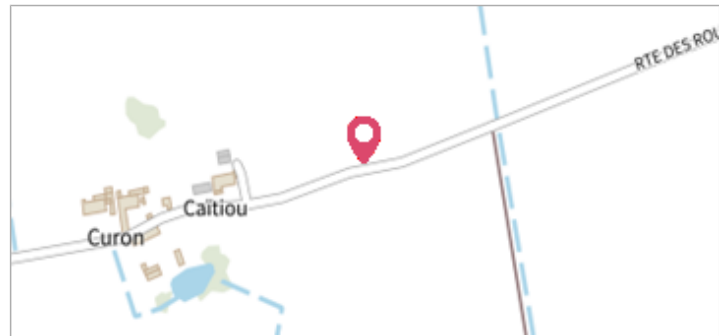
	Commune : TASQUE	<div>1</div> <div>Repère(s) sur le site</div>
	-	


GÉNÉRAL

Unité de gestion : Gironde-Adour-Dordogne
Code : GTL_S_174 **Date de mise à jour :** 26/08/2016
Auteur : SPC GTL




GÉOLOCALISATION

Coordonnées WGS84 : X: 0.00550180 / Y: 43.63060000
Coordonnées RGF93 (Lambert 93) X: 458323.92 / **Y:** 6285866.76
Coordonnées RGF93 (ETRS89) : X: 0.0055018 / Y: 43.6306

	3 Février 1952 Nature de l'inondation : Débordement de cours d'eau	Altitude calculée de l'eau : non déterminé Nature du repère : Non renseigné

GÉNÉRAL

Code : GTL_R_2346 **Date de mise à jour :** 24/04/2018
Auteur : SPC GTL



MARQUE

Maximum de l'inondation : Oui
Visibilité : Non **Repère calculé :** Non
Pérennité : Non renseigné
PHEC : Non

SOURCE DE REPÉRAGE : - -

Type de repérage : Non renseigné
Organisme : Inconnu

NIVELLEMENT D'ORIGINE

Méthode : Non renseigné
Organisme : Inconnu
Référence nivelée : Autre type de référence
Système altimétrique : NGF IGN 1969 (système normal)
Différence entre le niveau d'eau et la référence (en m) : 0.100 m