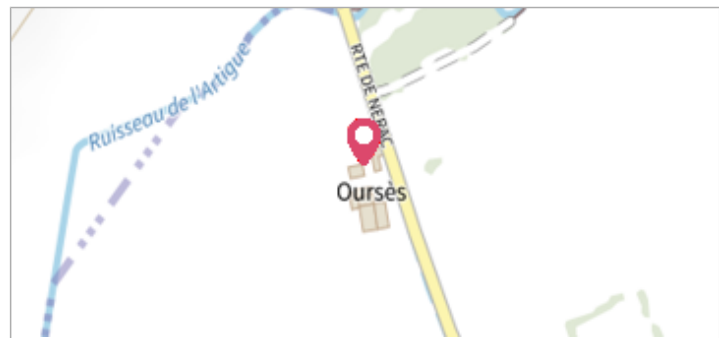
	Commune : LECTOURE	Rivière : Le Gers
	Lieu dit "Oursès" 2 (CIZI)	

1 Repère(s) sur le site


GÉNÉRAL

Unité de gestion : Garonne-Tarn-Lot
Code : GTL_S_1735 **Date de mise à jour :** 09/10/2017
Auteur : SPC GTL




GÉOLOCALISATION

Coordonnées WGS84 : X: 0.58725700 / Y: 43.96640000
Coordonnées RGF93 (Lambert 93) : X: 506399.12 / Y: 6321557.75
Coordonnées RGF93 (ETRS89) : X: 0.587257 / Y: 43.9664
Code Hydro: O6--0250 **Rive de référence:** Non renseigné

	3 Février 1952	Altitude calculée de l'eau : non déterminé
	Nature de l'inondation : Débordement de cours d'eau	Nature du repère : Plaque

GÉNÉRAL

Code : GTL_R_2344 **Date de mise à jour :** 24/04/2018
Auteur : SPC GTL



MARQUE

Maximum de l'inondation : Oui
Visibilité : Oui **Repère calculé :** Non
Pérennité : Non renseigné
PHEC : Non

SOURCE DE REPÉRAGE : CARTOGRAPHIE INFORMATIVE DES ZONES INONDABLES EN MIDI-PYRÉNÉES (CIZI) - 01/06/1999

NIVELLEMENT D'ORIGINE

Méthode : Non renseigné
Organisme : Inconnu
Référence nivelée : Autre type de référence
Système altimétrique : NGF IGN 1969 (système normal)
Différence entre le niveau d'eau et la référence (en m) : 0.200 m