

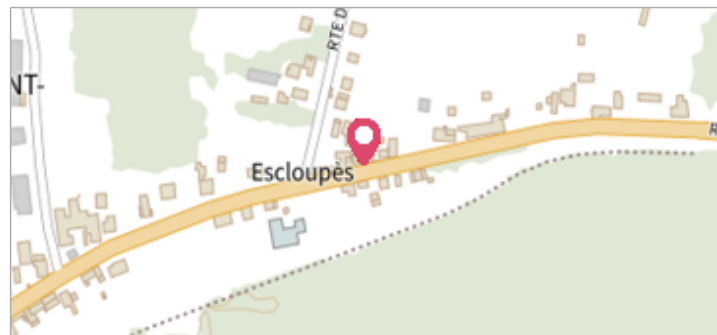
Commune : **COLAYRAC-SAINT-CIRQ** | Rivière : **La Garonne**

Ménités

2 Repère(s) sur le site

GÉNÉRAL

Unité de gestion : Garonne-Tarn-Lot
 Code : GTL_S_1637 Date de mise à jour : 25/08/2016
 Auteur : SPC GTL



GÉOLOCALISATION

Coordonnées WGS84 : X: 0.56060100 / Y: 44.22200000
 Coordonnées RGF93 (Lambert 93) X: 505138.08 / Y: 6350008.74
 Coordonnées RGF93 (ETRS89) : X: 0.560601 / Y: 44.222
 Code Hydro: O---0000 Rive de référence: Non renseigné

1875 Altitude calculée de l'eau : **45.51 m**

Nature de l'inondation : **Débordement de cours d'eau** Nature du repère : **Non renseigné**

Commentaires : Source: répertoire des repères de la crue de 1930 - DDE du Lot et Garonne. Présence de repères pour les crues de 1875 et 1930. Repères introuvables.

GÉNÉRAL

Code : GTL_R_228 Date de mise à jour : 12/12/2019
 Auteur : SPC GTL



MARQUE

Maximum de l'inondation : Oui
 Visibilité : Oui État du repère : Disparu
 Pérennité : Non renseigné Repère calculé : Non
 PHEC : Non renseigné

SOURCE DE REPÉRAGE : - -

Type de repérage : Non renseigné
 Organisme(s) : Inconnu

NIVELLEMENT D'ORIGINE

Méthode : Non renseigné
 Organisme : Inconnu
 Référence nivelée : Marque d'inondation
 Système altimétrique : NGF IGN 1969 (système normal)
 Altitude de la référence (en m) : 45.510 m
 Altitude calculée de l'eau (en m) : 45.51

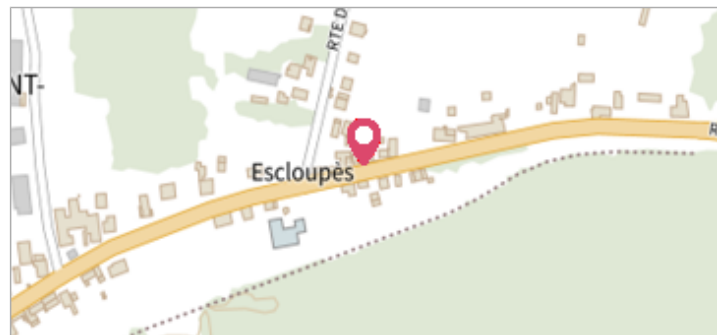
Commune : **COLAYRAC-SAINT-CIRQ** | Rivière : **La Garonne**

Ménités

2 Repère(s) sur le site

GÉNÉRAL

Unité de gestion : Garonne-Tarn-Lot
Code : GTL_S_1637 **Date de mise à jour :** 25/08/2016
Auteur : SPC GTL



GÉOLOCALISATION

Coordonnées WGS84 : X: 0.56060100 / Y: 44.22200000
Coordonnées RGF93 (Lambert 93) X: 505138.08 / **Y:** 6350008.74
Coordonnées RGF93 (ETRS89) : X: 0.560601 / Y: 44.222
Code Hydro: O---0000 **Rive de référence:** Non renseigné


1930 Altitude calculée de l'eau : **44.77 m**

Nature de l'inondation : **Débordement de cours d'eau** Nature du repère : **Non renseigné**

Commentaires : Source : répertoire des repères de la crue de 1930 - DDE du Lot et Garonne. Présence de repères pour les crues de 1875 et 1930. Repères introuvables.

GÉNÉRAL

Code : WEB_R_201801232444 **Date de mise à jour :** 12/12/2019
Auteur : SPC GTL



MARQUE

Maximum de l'inondation : Oui
Visibilité : Oui **État du repère :** Disparu
Pérennité : Aucune **Repère calculé :** Non
PHEC : Non renseigné

NIVELLEMENT D'ORIGINE

Méthode : Non renseigné
Référence nivelée : Marque d'inondation
Système altimétrique : NGF IGN 1969 (système normal)
Altitude de la référence (en m) : 44.770 m
Altitude calculée de l'eau (en m) : 44.77