

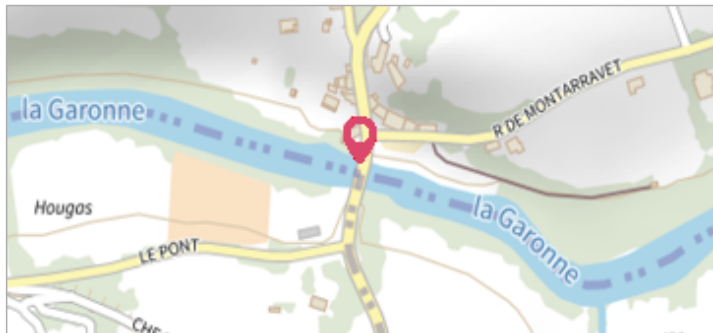
Commune : **LABROQUERE** | Rivière : **La Garonne**

Pont de la RD 26b.

1 Repère(s) sur le site


GÉNÉRAL

Unité de gestion : Garonne-Tarn-Lot
 Code : GTL_S_1561 Date de mise à jour : 25/08/2016
 Auteur : SPC GTL



GÉOLOCALISATION

Coordonnées WGS84 : X: 0.59321800 / Y: 43.03550000
 Coordonnées RGF93 (Lambert 93) X: 503724.04 / Y: 6218122.45
 Coordonnées RGF93 (ETRS89) : X: 0.593218 / Y: 43.0355
 Code Hydro: O---0000 Rive de référence: Droite




18 juin 2013 Altitude calculée de l'eau : **non déterminé**

Nature de l'inondation : **Débordement de cours d'eau** Nature du repère : **Photographie**

Commentaires : La crue en augmentation. - commentaires photo : Photographie prise a 14h30.

GÉNÉRAL

Code : GTL_R_8420 Date de mise à jour : 19/02/2018
 Auteur : SPC GTL



MARQUE

Maximum de l'inondation : Oui
 Visibilité : Non État du repère : Disparu
 Pérennité : Aucune Repère calculé : Non
 PHEC : Non

SOURCE DE REPÉRAGE : - -

Type de repérage : Non renseigné
 Organisme(s) : GEOSPHAIR

NIVELLEMENT D'ORIGINE

Méthode : Non renseigné
 Organisme : Inconnu
 Référence nivelée : Autre type de référence
 Système altimétrique : NGF IGN 1969 (système normal)