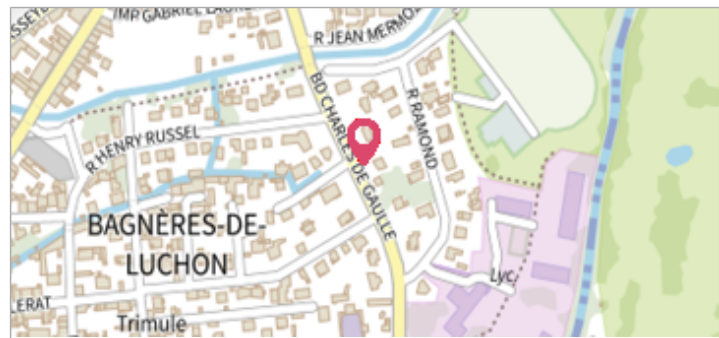
	Commune : <b>BAGNERES-DE-LUCHON</b>	Rivière : <b>La Garonne</b>
	<b>N°18 boulevard Charles de Gaule- à côté de "la villa l'Ensoleillade"</b>	

**1** Repère(s) sur le site

**GÉNÉRAL**

---

**Unité de gestion :** Garonne-Tarn-Lot  
**Code :** GTL\_S\_1513      **Date de mise à jour :** 17/10/2017  
**Auteur :** SPC GTL




**GÉOLOCALISATION**

---

**Coordonnées WGS84 :** X: 0.59733128 / Y: 42.79330000  
**Coordonnées RGF93 (Lambert 93)** X: 503240 / Y: 6191191.97  
**Coordonnées RGF93 (ETRS89)** : X: 0.5973313 / Y: 42.7933  
**Code Hydro:** O---0000      **Rive de référence:** Non renseigné




	<b>18 Juin 2013</b> Nature de l'inondation : <b>Débordement de cours d'eau</b>	Altitude calculée de l'eau : <b>non déterminé</b> Nature du repère : <b>Laisse d'inondation</b>
---	---	--

**GÉNÉRAL**

---

**Code :** GTL\_R\_8352      **Date de mise à jour :** 23/04/2020  
**Auteur :** SPC GTL



**MARQUE**

---

**Maximum de l'inondation :** Oui  
**Visibilité :** Non renseigné      **État du repère :** Disparu  
**Pérennité :** Aucune      **Repère calculé :** Non  
**PHEC :** Non

**SOURCE DE REPÉRAGE : REX DE LA CRUE DU 18 JUIN 2013 DE LA GARONNE AMONT ET DE LA PIQUE -**

---

**Type de repérage :** Campagne de terrain post-inondation  
**Organisme :** Bureau d'études

**NIVELLEMENT D'ORIGINE**

---

**Méthode :** Non renseigné  
**Organisme :** Inconnu  
**Référence nivelée :** Autre type de référence  
**Système altimétrique :** NGF IGN 1969 (système normal)  
**Différence entre le niveau d'eau et la référence (en m) :** 0.450 m