	Commune : GOURDAN-POLIGNAN	Rivière : La Garonne
<h2 style="margin: 0;">Pont de la RN 127- cote amont.</h2>		
		1 Repère(s) sur le site


GÉNÉRAL


Unité de gestion : Garonne-Tarn-Lot
Code : GTL_S_1488 **Date de mise à jour :** 25/08/2016
Auteur : SPC GTL



GÉOLOCALISATION


Coordonnées WGS84 : X: 0.57510500 / Y: 43.08260000
Coordonnées RGF93 (Lambert 93) : X: 502408.16 / Y: 6223402.05
Coordonnées RGF93 (ETRS89) : X: 0.575105 / Y: 43.0826
Code Hydro: O---0000 **Rive de référence:** Droite



	18 Juin 2013	Altitude calculée de l'eau : non déterminé
Nature de l'inondation : Débordement de cours d'eau		Nature du repère : Photographie
Commentaires : La crue en augmentation. - commentaires photo : Photographie prise a 17h30 pour le maximum entre 2 et 3 h le 19/06. - Photographie prise a 10h43 pour le maximum entre 2 et 3 h le 19/06.		

GÉNÉRAL

Code : GTL_R_8406 **Date de mise à jour :** 17/04/2018
Auteur : SPC GTL



MARQUE

Maximum de l'inondation : Oui
Visibilité : Non **État du repère :** Disparu
Pérennité : Aucune **Repère calculé :** Non
PHEC : Non

SOURCE DE REPÉRAGE : - -

Type de repérage : Non renseigné
Organisme : GEOSPHAIR

NIVELLEMENT D'ORIGINE

Méthode : Non renseigné
Organisme : Inconnu
Référence nivelée : Autre type de référence
Système altimétrique : NGF IGN 1969 (système normal)