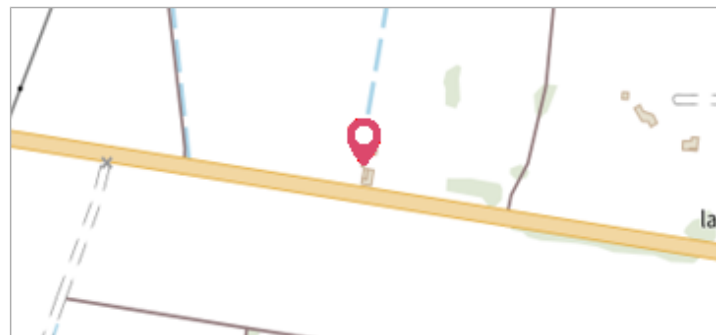
	Commune : <b>SARRAGACHIES</b>	<div>1</div> <div>Repère(s) sur le site</div>
	-	

**GÉNÉRAL**

Unité de gestion : Gironde-Adour-Dordogne

Code : GTL\_S\_148      Date de mise à jour : 26/08/2016

Auteur : SPC GTL




**GÉOLOCALISATION**

Coordonnées WGS84 : X: -0.06524540 / Y: 43.67140000

Coordonnées RGF93 (Lambert 93) X: 452792.95 / Y: 6290616.8


Coordonnées RGF93 (ETRS89) : X: -0.0652454 / Y: 43.6714

	<b>4 Février 1952</b>	Altitude calculée de l'eau : <b>108.14 m</b>
	Nature de l'inondation : <b>Débordement de cours d'eau</b>	Nature du repère : <b>Non renseigné</b>

**GÉNÉRAL**

Code : GTL\_R\_2397      Date de mise à jour : 24/04/2018

Auteur : SPC GTL



**MARQUE**

Maximum de l'inondation : Oui

Visibilité : Non      Repère calculé : Non

Pérennité : Non renseigné

PHEC : Oui

**SOURCE DE REPÉRAGE : - -**

Type de repérage : Non renseigné

Organisme : Inconnu

**NIVELLEMENT D'ORIGINE**

Méthode : Non renseigné

Organisme : Inconnu

Référence nivelée : Marque d'inondation

Système altimétrique : NGF IGN 1969 (système normal)

Altitude de la référence (en m) : 108.140 m

Altitude calculée de l'eau (en m) : 108.14