

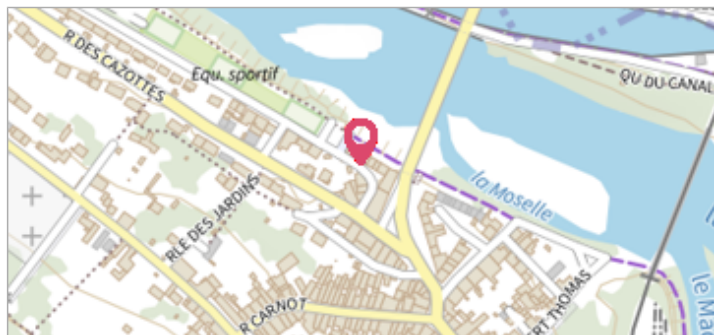
Commune : **COLAYRAC-SAINT-CIRQ** | Rivière : **La Garonne**

Marcot

2 Repère(s) sur le site

GÉNÉRAL

Unité de gestion : Garonne-Tarn-Lot
Code : GTL_S_1468 **Date de mise à jour :** 23/01/2018
Auteur : SPC GTL



GÉOLOCALISATION

Coordonnées WGS84 : X: 0.51996627 / Y: 44.22284900
Coordonnées RGF93 (Lambert 93) X: 501896.16 / Y: 6350204.13
Coordonnées RGF93 (ETRS89) : X: 0.5199663 / Y: 44.222849
Code Hydro: O---0000 **Rive de référence:** Droite



1875 Altitude calculée de l'eau : **44.02 m**

Nature de l'inondation : **Débordement de cours d'eau** Nature du repère : **Non renseigné**

Commentaires : Source: répertoire des repères de la crue de 1930 - DDE du Lot et Garonne. Présence de repères pour les crues de 1875 et 1930.

GÉNÉRAL

Code : GTL_R_229 **Date de mise à jour :** 12/12/2019
Auteur : SPC GTL

MARQUE

Maximum de l'inondation : Oui
Visibilité : Oui **État du repère :** Disparu
Pérennité : Non renseigné **Repère calculé :** Non
PHEC : Non renseigné

SOURCE DE REPÉRAGE : - -

Type de repérage : Non renseigné
Organisme(s) : Inconnu

NIVELLEMENT D'ORIGINE

Méthode : Non renseigné
Organisme : Inconnu
Référence nivelée : Marque d'inondation
Système altimétrique : NGF IGN 1969 (système normal)
Altitude de la référence (en m) : 44.020 m
Altitude calculée de l'eau (en m) : 44.02



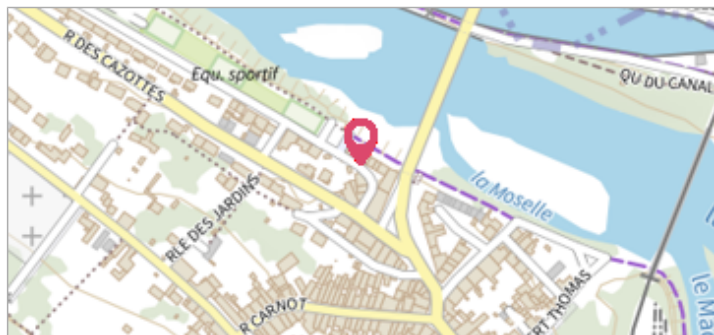
Commune : **COLAYRAC-SAINT-CIRQ** | Rivière : **La Garonne**

Marcot

2 Repère(s) sur le site


GÉNÉRAL

Unité de gestion : Garonne-Tarn-Lot
Code : GTL_S_1468 **Date de mise à jour :** 23/01/2018
Auteur : SPC GTL



GÉOLOCALISATION

Coordonnées WGS84 : X: 0.51996627 / Y: 44.22284900
Coordonnées RGF93 (Lambert 93) X: 501896.16 / Y: 6350204.13
Coordonnées RGF93 (ETRS89) : X: 0.5199663 / Y: 44.222849
Code Hydro: O---0000 **Rive de référence:** Droite



1930 Altitude calculée de l'eau : **43.46 m**

Nature de l'inondation : **Débordement de cours d'eau** Nature du repère : **Non renseigné**

Commentaires : Source: répertoire des repères de la crue de 1930 - DDE du Lot et Garonne. Présence de repère pour les crues de 1875 et 1930.

GÉNÉRAL

Code : WEB_R_201801233559 **Date de mise à jour :** 12/12/2019
Auteur : SPC GTL

MARQUE

Maximum de l'inondation : Oui
Visibilité : Oui **État du repère :** Disparu
Pérennité : Aucune **Repère calculé :** Non
PHEC : Non renseigné

NIVELLEMENT D'ORIGINE

Méthode : Non renseigné
Référence nivelée : Marque d'inondation
Système altimétrique : NGF IGN 1969 (système normal)
Altitude de la référence (en m) : 43.460 m
Altitude calculée de l'eau (en m) : 43.46

