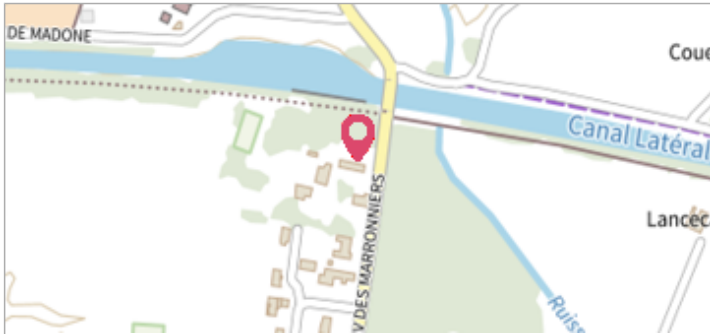


Commune : **SERIGNAC-SUR-GARONNE**Rivière : **La Garonne****Maison près du pont de sérignac (aval - rive gauche)****4**

Repère(s) sur le site

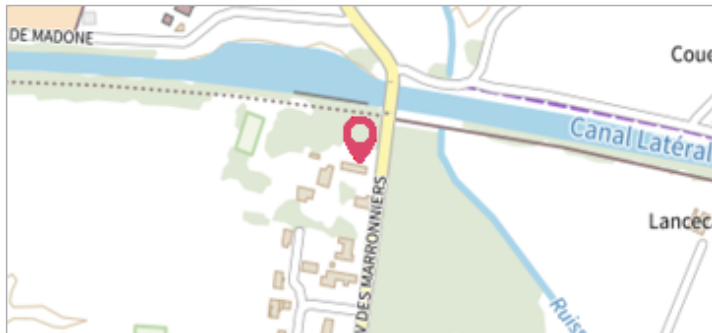
GÉNÉRAL**Unité de gestion :** Garonne-Tarn-Lot**Code :** GTL_S_1439**Date de mise à jour :** 23/01/2018**Auteur :** SPC GTL**GÉOLOCALISATION****Coordonnées WGS84 :** X: 0.48468657 / Y: 44.21732100**Coordonnées RGF93 (Lambert 93) X:** 499059.42 / **Y:** 6349679.42**Coordonnées RGF93 (ETRS89) :** X: 0.4846866 / Y: 44.217321**Code Hydro:** O---0000**Rive de référence:** Gauche**1875**Altitude calculée de l'eau : **42.78 m**Nature de l'inondation : **Débordement de cours d'eau**Nature du repère : **Non renseigné****Commentaires :** Source : répertoire des repères de la crue de 1930 - DDE du Lot et Garonne. Présence de repères pour les crues de 1875, 1855, 1930 et 1952. Ces repères sont introuvables.**GÉNÉRAL****Code :** GTL_R_231**Date de mise à jour :****Auteur :** SPC GTL

12/12/2019

MARQUE**Maximum de l'inondation :** Oui**Visibilité :** Oui**État du repère :** Disparu**Pérennité :** Non renseigné**Repère calculé :** Non**PHEC :** Non renseigné**SOURCE DE REPÉRAGE : - -****Type de repérage :** Non renseigné**Organisme :** Inconnu**NIVELLEMENT D'ORIGINE****Méthode :** Non renseigné**Organisme :** Inconnu**Référence nivelée :** Marque d'inondation**Système altimétrique :** NGF IGN 1969 (système normal)**Altitude de la référence (en m) :** 42.780 m**Altitude calculée de l'eau (en m) :** 42.78

Commune : **SERIGNAC-SUR-GARONNE**Rivière : **La Garonne****Maison près du pont de sérignac (aval - rive gauche)****4**

Repère(s) sur le site

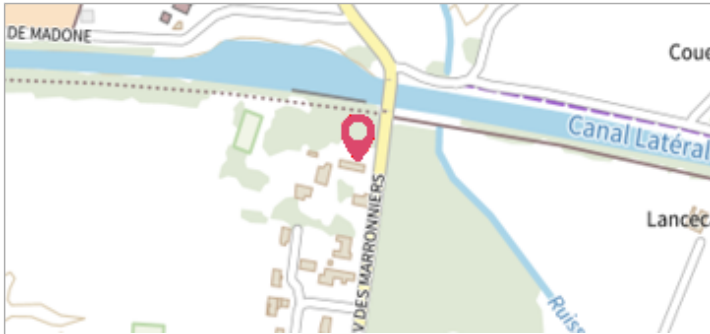
GÉNÉRAL**Unité de gestion :** Garonne-Tarn-Lot**Code :** GTL_S_1439**Date de mise à jour :** 23/01/2018**Auteur :** SPC GTL**GÉOLOCALISATION****Coordonnées WGS84 :** X: 0.48468657 / Y: 44.21732100**Coordonnées RGF93 (Lambert 93) X:** 499059.42 / **Y:** 6349679.42**Coordonnées RGF93 (ETRS89) :** X: 0.4846866 / Y: 44.217321**Code Hydro:** O---0000**Rive de référence:** Gauche**1930**Altitude calculée de l'eau : **42.14 m**Nature de l'inondation : **Débordement de cours d'eau**Nature du repère : **Non renseigné****Commentaires :** Source : répertoire des repères de la crue de 1930 - DDE du Lot et Garonne. Présence de repères pour les crues de 1875, 1855, 1930 et 1952. Ces repères sont introuvables.**GÉNÉRAL****Code :** GTL_R_1247**Date de mise à jour :****Auteur :** SPC GTL

12/12/2019

MARQUE**Maximum de l'inondation :** Oui**Visibilité :** Oui**État du repère :** Disparu**Pérennité :** Non renseigné**Repère calculé :** Non**PHEC :** Non renseigné**SOURCE DE REPÉRAGE : - -****Type de repérage :** Non renseigné**Organisme :** Inconnu**NIVELLEMENT D'ORIGINE****Méthode :** Non renseigné**Organisme :** Inconnu**Référence nivelée :** Marque d'inondation**Système altimétrique :** NGF IGN 1969 (système normal)**Altitude de la référence (en m) :** 42.140 m**Altitude calculée de l'eau (en m) :** 42.14

Commune : **SERIGNAC-SUR-GARONNE**Rivière : **La Garonne****Maison près du pont de sérignac (aval - rive gauche)****4**

Repère(s) sur le site

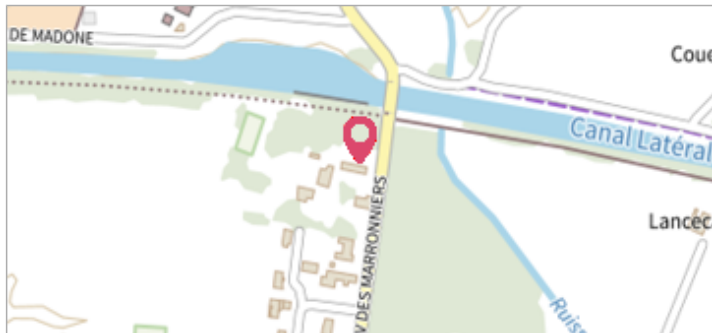
GÉNÉRAL**Unité de gestion :** Garonne-Tarn-Lot**Code :** GTL_S_1439**Date de mise à jour :** 23/01/2018**Auteur :** SPC GTL**GÉOLOCALISATION****Coordonnées WGS84 :** X: 0.48468657 / Y: 44.21732100**Coordonnées RGF93 (Lambert 93) :** X: 499059.42 / Y: 6349679.42**Coordonnées RGF93 (ETRS89) :** X: 0.4846866 / Y: 44.217321**Code Hydro:** O---0000**Rive de référence:** Gauche**3 Février 1952**Altitude calculée de l'eau : **41.86 m**Nature de l'inondation : **Débordement de cours d'eau**Nature du repère : **Non renseigné****Commentaires :** Source : répertoire des repères de la crue de 1930 - DDE du Lot et Garonne. Présence de repères pour les crues de 1875, 1855, 1930 et 1952. Ces repères sont introuvables.**GÉNÉRAL****Code :** GTL_R_2225**Date de mise à jour :****Auteur :** SPC GTL

12/12/2019

MARQUE**Maximum de l'inondation :** Oui**Visibilité :** Oui**État du repère :** Disparu**Pérennité :** Non renseigné**Repère calculé :** Non**PHEC :** Non renseigné**SOURCE DE REPÉRAGE : - -****Type de repérage :** Non renseigné**Organisme :** Inconnu**NIVELLEMENT D'ORIGINE****Méthode :** Non renseigné**Organisme :** Inconnu**Référence nivelée :** Marque d'inondation**Système altimétrique :** NGF IGN 1969 (système normal)**Altitude de la référence (en m) :** 41.860 m**Altitude calculée de l'eau (en m) :** 41.86

Commune : **SERIGNAC-SUR-GARONNE**Rivière : **La Garonne****Maison près du pont de sérignac (aval - rive gauche)****4**

Repère(s) sur le site

GÉNÉRAL**Unité de gestion :** Garonne-Tarn-Lot**Code :** GTL_S_1439**Date de mise à jour :** 23/01/2018**Auteur :** SPC GTL**GÉOLOCALISATION****Coordonnées WGS84 :** X: 0.48468657 / Y: 44.21732100**Coordonnées RGF93 (Lambert 93) :** X: 499059.42 / Y: 6349679.42**Coordonnées RGF93 (ETRS89) :** X: 0.4846866 / Y: 44.217321**Code Hydro:** O---0000**Rive de référence:** Gauche**1855**Altitude calculée de l'eau : **42.5 m**Nature de l'inondation : **Débordement de cours d'eau**Nature du repère : **Non renseigné****Commentaires :** Source : répertoire des repères de la crue de 1930 - DDE du Lot et Garonne. Présence de repères pour les crues de 1875, 1855, 1930 et 1952. Ces repères sont introuvables.**GÉNÉRAL****Code :** WEB_R_201801235955**Date de mise à jour :****Auteur :** SPC GTL

12/12/2019

MARQUE**Maximum de l'inondation :** Oui**Visibilité :** Oui**État du repère :** Disparu**Pérennité :** Aucune**Repère calculé :** Non**PHEC :** Non renseigné**NIVELLEMENT D'ORIGINE****Méthode :** Non renseigné**Référence nivelée :** Marque d'inondation**Système altimétrique :** NGF IGN 1969 (système normal)**Altitude de la référence (en m) :** 42.500 m**Altitude calculée de l'eau (en m) :** 42.5