


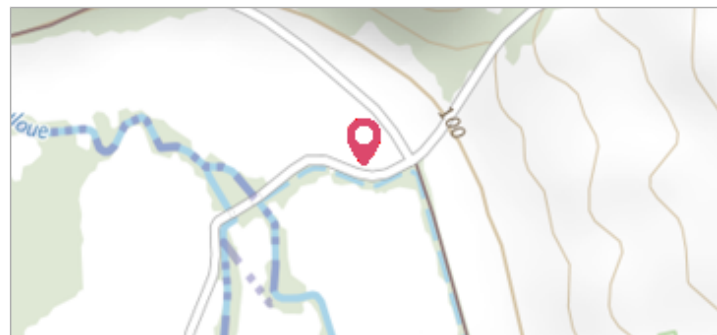
Commune : **SAINT-PUY** | Rivière : **L' Auloue**

**Champs à SAINT-PUY**

**1** Repère(s) sur le site

**GÉNÉRAL**

Unité de gestion : Garonne-Tarn-Lot  
 Code : GTL\_S\_1359      Date de mise à jour : 06/09/2019  
 Auteur : SPC GTL



**GÉOLOCALISATION**

Coordonnées WGS84 : X: 0.42576200 / Y: 43.85010000  
 Coordonnées RGF93 (Lambert 93) X: 493023.82 / Y: 6309050.77  
 Coordonnées RGF93 (ETRS89) : X: 0.425762 / Y: 43.8501  
 Code Hydro: 066-0400      Rive de référence: Droite


**20 janvier 2013**      Altitude calculée de l'eau : **95.86 m**

Nature de l'inondation : **Débordement de cours d'eau**      Nature du repère : **Laisse d'inondation**

**Commentaires** : Trait pointillé rouge : limite de la zone inondée. Flèches rouges : laisses de crue. La route a été coupée au niveau du pont.

**GÉNÉRAL**

Code : GTL\_R\_7980      Date de mise à jour : 06/09/2019  
 Auteur : SPC GTL



**MARQUE**

Maximum de l'inondation : Oui  
 Visibilité : Oui      État du repère : Disparu  
 Pérennité : Aucune      Repère calculé : Non  
 PHEC : Non

**SOURCE DE REPÉRAGE : RETOUR D'EXPÉRIENCE DE LA CRUE DE LA GÉLISE- DE L'OSSE- DE L'AULOUE ET DE L'ARRATS DES 21 ET 22 JANVIER 2014 -**

Type de repérage : Campagne de terrain post-inondation  
 Organisme(s) : AGERIN

**NIVELLEMENT D'ORIGINE - 05/09/2019**

Méthode : GPS  
 Organisme : SPC Garonne - Tarn - Lot  
 Référence nivelée : Marque d'inondation  
 Description référence du repère : Terrain naturel  
 Système altimétrique : NGF IGN 1969 (système normal)  
 Altitude de la référence (en m) : 95.860 m  
 Différence entre le niveau d'eau et la référence (en m) : 0.000 m  
 Altitude calculée de l'eau (en m) : 95.86