Commune : **LE BROUILH-MONBERT** | Rivière : **La Baïse**

Au moulin de Brouilh- à l'intérieur du moulin.

2 Repère(s) sur le site

GÉNÉRAL

Unité de gestion : Garonne-Tarn-Lot
Code : GTL_S_1297 **Date de mise à jour :** 25/08/2016
Auteur : SPC GTL

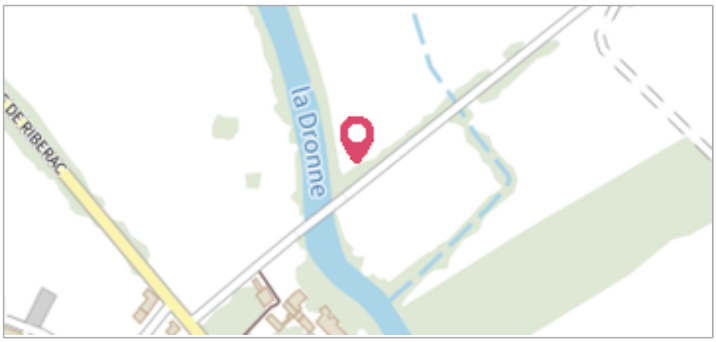



Photo du recensement d'origine. auteur photo : Klaus MARONNA

GÉOLOCALISATION

Coordonnées WGS84 : X: 0.40150200 / Y: 43.66820000
Coordonnées RGF93 (Lambert 93) X: 490408.86 / Y: 6288911.32
Coordonnées RGF93 (ETRS89) : X: 0.401502 / Y: 43.6682
Code Hydro: O6--0290 **Rive de référence:** Gauche

8 Juillet 1977

Altitude calculée de l'eau : **non déterminé**

Nature de l'inondation : **Débordement de cours d'eau**

Nature du repère : **Marque peinture ou encre**

Commentaires : Présence de repère pour les crues de 1952 et 1977. Les hauteurs d'eau étaient respectivement de 0 - 96m et 0 - 67m.

GÉNÉRAL

Code : GTL_R_3295 **Date de mise à jour :** 19/02/2018
Auteur : SPC GTL



Photo du recensement d'origine. auteur photo : Klaus MARONNA

MARQUE

Maximum de l'inondation : Oui
Visibilité : Oui **Repère calculé :** Non
Pérennité : Non renseigné
PHEC : Non renseigné

SOURCE DE REPÉRAGE : ALBUM REPÈRES DE CRUES DES AFFLUENTS DE RIVE GAUCHE DE LA GARONNE ENTRE LA SAVE ET LA BAÏSE (K MARONNA) -

Type de repérage : Campagne de terrain post-inondation
Organisme : Bureau d'études

NIVELLEMENT D'ORIGINE

Méthode : Non renseigné
Organisme : Inconnu
Référence nivelée : Autre type de référence
Système altimétrique : NGF IGN 1969 (système normal)
Différence entre le niveau d'eau et la référence (en m) : 0.670 m

Commune : **LE BROUILH-MONBERT** | Rivière : **La Baïse**

Au moulin de Brouilh- à l'intérieur du moulin.

2 Repère(s) sur le site

GÉNÉRAL

Unité de gestion : Garonne-Tarn-Lot
Code : GTL_S_1297 **Date de mise à jour :** 25/08/2016
Auteur : SPC GTL

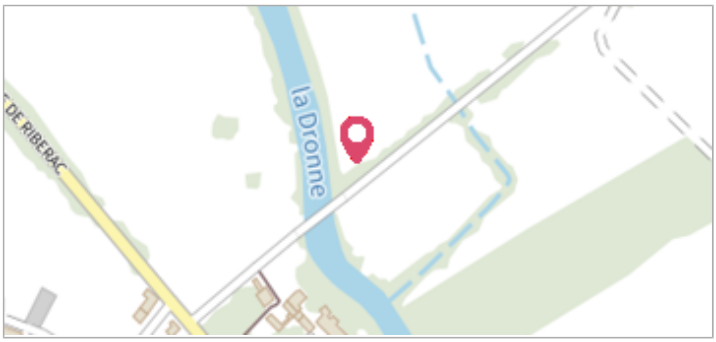



Photo du recensement d'origine. auteur photo : Klaus MARONNA

GÉOLOCALISATION

Coordonnées WGS84 : X: 0.40150200 / Y: 43.66820000
Coordonnées RGF93 (Lambert 93) X: 490408.86 / Y: 6288911.32
Coordonnées RGF93 (ETRS89) : X: 0.401502 / Y: 43.6682
Code Hydro: O6--0290 **Rive de référence:** Gauche

3 Février 1952

Altitude calculée de l'eau : **non déterminé**

Nature de l'inondation : **Débordement de cours d'eau**

Nature du repère : **Marque peinture ou encre**

Commentaires : Présence de repère pour les crues de 1952 et 1977. Les hauteurs d'eau étaient respectivement de 0 - 96m et 0 - 67m.

GÉNÉRAL

Code : GTL_R_2293 **Date de mise à jour :** 24/04/2018
Auteur : SPC GTL



Photo du recensement d'origine. auteur photo : Klaus MARONNA

MARQUE

Maximum de l'inondation : Oui
Visibilité : Oui **Repère calculé :** Non
Pérennité : Non renseigné
PHEC : Non renseigné

SOURCE DE REPÉRAGE : ALBUM REPÈRES DE CRUES DES AFFLUENTS DE RIVE GAUCHE DE LA GARONNE ENTRE LA SAVE ET LA BAÏSE (K MARONNA) -

Type de repérage : Campagne de terrain post-inondation
Organisme : Bureau d'études

NIVELLEMENT D'ORIGINE

Méthode : Non renseigné
Organisme : Inconnu
Référence nivelée : Autre type de référence
Système altimétrique : NGF IGN 1969 (système normal)
Différence entre le niveau d'eau et la référence (en m) : 0.960 m