



Commune : **MONCRABEAU**

Rivière : **La Baïse**

A l'écluse de Lapierre

3 Repère(s) sur le site

GÉNÉRAL

Unité de gestion : Garonne-Tarn-Lot

Code : GTL_S_1279

Date de mise à jour : 04/10/2017

Auteur : SPC GTL

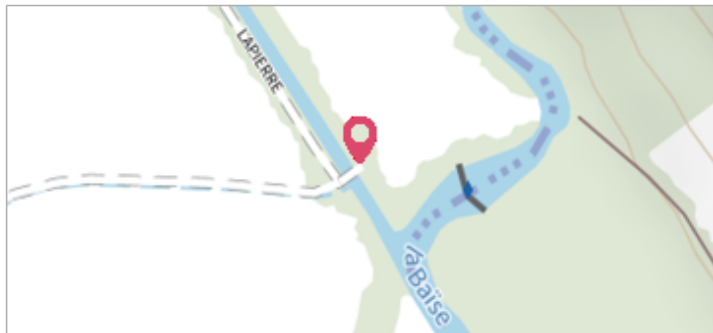


Photo du recensement d'origine. auteur photo : Klaus MARONNA

GÉOLOCALISATION

Coordonnées WGS84 : X: 0.37878900 / Y: 44.07020000

Coordonnées RGF93 (Lambert 93) X: 490060.13 / Y: 6333617.93

Coordonnées RGF93 (ETRS89) : X: 0.378789 / Y: 44.0702

Code Hydro: O6--0290 Rive de référence: Gauche

13 Mai 1856



Nature de l'inondation : **Débordement de cours d'eau**

Altitude calculée de l'eau : **57.545 m**

Nature du repère : **Marque gravée**

Commentaires : Pont sur la dérivation, mur en retour rive droite, face amont

GÉNÉRAL

Code : IGN_R_T'.C.M3-123-I1

Date de mise à jour : 24/04/2018

Auteur : IGN

MARQUE

Maximum de l'inondation : Oui

Visibilité : Non renseigné

État du repère : Bon

Pérennité : Non renseigné

Repère calculé : Non renseigné

PHEC : Non renseigné

SOURCE DE REPÉRAGE : RECENSEMENT DE REPÈRES DE CRUES ISSUS DE LA BASE DE DONNÉES GÉODÉSIQUE DE L'IGN - 27/02/2017

Type de repérage : Source bibliographique

Organisme : IGN

NIVELLEMENT INITIAL - 01/01/1984

Méthode : Non renseigné

Organisme : IGN

Commentaires sur le nivellement : A l'extrémité coté canal

Référence nivelée : Marque d'inondation

Système altimétrique : NGF IGN 1969 (système normal)

Altitude de la référence (en m) : 57.545 m

Altitude calculée de l'eau (en m) : 57.545



Vue du repère

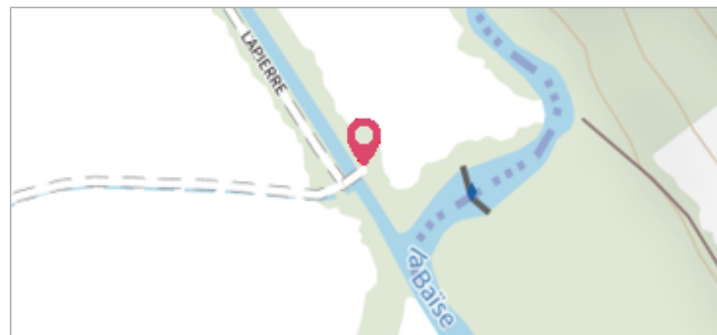
Commune : **MONCRABEAU** | Rivière : **La Baïse**

A l'écluse de Lapierre

3 Repère(s) sur le site

GÉNÉRAL

Unité de gestion : Garonne-Tarn-Lot
 Code : GTL_S_1279 Date de mise à jour : 04/10/2017
 Auteur : SPC GTL



GÉOLOCALISATION

Coordonnées WGS84 : X: 0.37878900 / Y: 44.07020000
 Coordonnées RGF93 (Lambert 93) X: 490060.13 / Y: 6333617.93
 Coordonnées RGF93 (ETRS89) : X: 0.378789 / Y: 44.0702
 Code Hydro: O6--0290 Rive de référence: Gauche

3 Juin 1855 Altitude calculée de l'eau : **58.14 m**

Nature de l'inondation : **Débordement de cours d'eau** Nature du repère : **Marque gravée**

Commentaires : Source: profil en long de 1923. Présence de repères pour les crues de 1855 - et 2 dates de 1856 (31/05/1856: 57 - 68m, 13/05/1856:57 - 53m).

GÉNÉRAL

Code : GTL_R_139 Date de mise à jour : 19/02/2018
 Auteur : SPC GTL



MARQUE

Maximum de l'inondation : Oui
 Visibilité : Oui Repère calculé : Non
 Pérennité : Non renseigné
 PHEC : Non renseigné

SOURCE DE REPÉRAGE : ALBUM REPÈRES DE CRUES DES AFFLUENTS DE RIVE GAUCHE DE LA GARONNE ENTRE LA SAVE ET LA BAÏSE (K MARONNA) -

Type de repérage : Campagne de terrain post-inondation
 Organisme : Bureau d'études

NIVELLEMENT D'ORIGINE

Méthode : Non renseigné
 Organisme : Inconnu
 Référence nivelée : Marque d'inondation
 Système altimétrique : NGF IGN 1969 (système normal)
 Altitude de la référence (en m) : 58.140 m
 Altitude calculée de l'eau (en m) : 58.14



Commune : **MONCRABEAU**

Rivière : **La Baïse**

A l'écluse de Lapierre

3 Repère(s) sur le site

GÉNÉRAL

Unité de gestion : Garonne-Tarn-Lot

Code : GTL_S_1279

Date de mise à jour : 04/10/2017

Auteur : SPC GTL

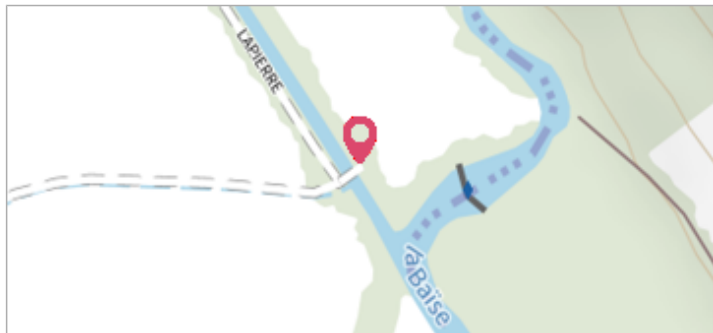


Photo du recensement d'origine. auteur photo : Klaus MARONNA

GÉOLOCALISATION

Coordonnées WGS84 : X: 0.37878900 / Y: 44.07020000

Coordonnées RGF93 (Lambert 93) X: 490060.13 / Y: 6333617.93

Coordonnées RGF93 (ETRS89) : X: 0.378789 / Y: 44.0702

Code Hydro: O6--0290 Rive de référence: Gauche

31 Mai 1856



Nature de l'inondation : **Débordement de cours d'eau**

Altitude calculée de l'eau : **57.69 m**

Nature du repère : **Marque gravée**

Commentaires : Pont sur la dérivation, mur en retour rive droite, face amont

GÉNÉRAL

Code : IGN_R_T'.C.M3-123-II

Date de mise à jour : 17/04/2018

Auteur : IGN

MARQUE

Maximum de l'inondation : Oui

Visibilité : Non renseigné

État du repère : Bon

Pérennité : Non renseigné

Repère calculé : Non renseigné

PHEC : Non renseigné

SOURCE DE REPÉRAGE : RECENSEMENT DE REPÈRES DE CRUES ISSUS DE LA BASE DE DONNÉES GÉODÉSIQUE DE L'IGN - 27/02/2017

Type de repérage : Source bibliographique

Organisme : IGN

NIVELLEMENT INITIAL - 01/01/1984

Méthode : Non renseigné

Organisme : IGN

Commentaires sur le nivellement : A l'extrémité coté canal

Référence nivelée : Marque d'inondation

Système altimétrique : NGF IGN 1969 (système normal)

Altitude de la référence (en m) : 57.690 m

Altitude calculée de l'eau (en m) : 57.69



Vue du repère