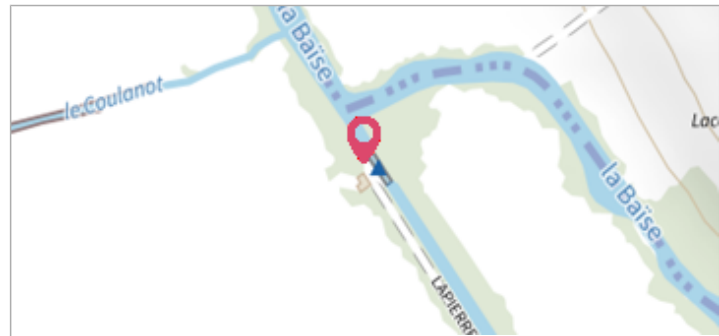
	Commune : <b>MONCRABEAU</b>	Rivière : <b>La Baise</b>
	<b>Ecluse</b>	

**4** Repère(s) sur le site

**GÉNÉRAL**

---


**Unité de gestion :** Garonne-Tarn-Lot  
**Code :** GTL\_S\_1252      **Date de mise à jour :** 03/10/2017  
**Auteur :** SPC GTL



**GÉOLOCALISATION**

---

**Coordonnées WGS84 :** X: 0.37636964 / Y: 44.07229000  
**Coordonnées RGF93 (Lambert 93) X:** 489874.14 / **Y:** 6333856.45  
**Coordonnées RGF93 (ETRS89) :** X: 0.3763696 / Y: 44.07229  
**Code Hydro:** O6--0290      **Rive de référence:** Non renseigné

	<b>4 Juillet 1875</b>	Altitude calculée de l'eau : <b>57.96 m</b>
	Nature de l'inondation : <b>Débordement de cours d'eau</b>	Nature du repère : <b>Non renseigné</b>

**GÉNÉRAL**

---

**Code :** GTL\_R\_775      **Date de mise à jour :** 12/12/2019  
**Auteur :** SPC GTL



**MARQUE**

---

**Maximum de l'inondation :** Oui  
**Visibilité :** Non      **Repère calculé :** Non  
**Pérennité :** Non renseigné  
**PHEC :** Non

**SOURCE DE REPÉRAGE : - -**

---

**Type de repérage :** Non renseigné  
**Organisme :** Inconnu

**NIVELLEMENT D'ORIGINE**

---

**Méthode :** Non renseigné  
**Organisme :** Inconnu  
**Référence nivelée :** Marque d'inondation  
**Système altimétrique :** NGF IGN 1969 (système normal)  
**Altitude de la référence (en m) :** 57.960 m  
**Altitude calculée de l'eau (en m) :** 57.96

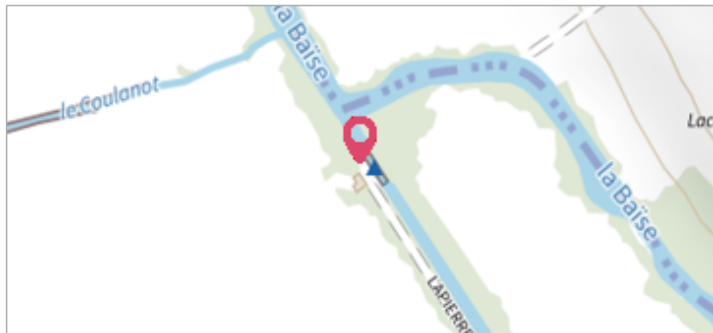
Commune : **MONCRABEAU**Rivière : **La Baise****Ecluse****4**Repère(s) sur  
le site**GÉNÉRAL**

Unité de gestion : Garonne-Tarn-Lot

Code : GTL\_S\_1252

Date de mise à jour : 03/10/2017

Auteur : SPC GTL

**GÉOLOCALISATION**

Coordonnées WGS84 : X: 0.37636964 / Y: 44.07229000

Coordonnées RGF93 (Lambert 93) X: 489874.14 / Y: 6333856.45

Coordonnées RGF93 (ETRS89) : X: 0.3763696 / Y: 44.07229

Code Hydro: O6--0290

Rive de référence: Non renseigné

**30 Juin 1856**Nature de l'inondation : **Débordement de cours d'eau**Altitude calculée de l'eau : **57.67 m**Nature du repère : **Marque gravée****GÉNÉRAL**

Code : GTL\_R\_191

Date de mise à jour :

Auteur : SPC GTL

19/02/2018

**MARQUE**

Maximum de l'inondation : Oui

Visibilité : Oui

Repère calculé : Non

Pérennité : Non renseigné

PHEC : Non

**SOURCE DE REPÉRAGE : - -**

Type de repérage : Non renseigné

Organisme : Inconnu

**NIVELLEMENT D'ORIGINE**

Méthode : Non renseigné

Organisme : Inconnu

Référence nivelée : Marque d'inondation

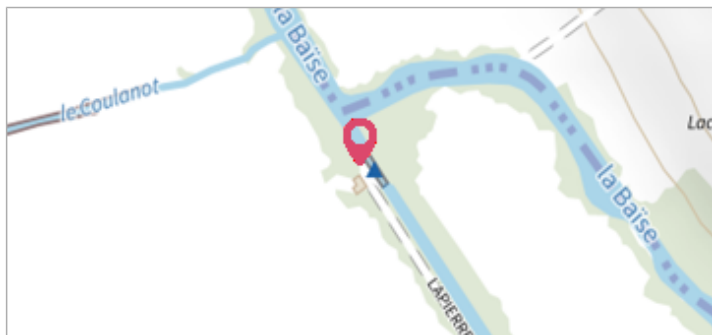
Système altimétrique : NGF IGN 1969 (système normal)

Altitude de la référence (en m) : 57.670 m

Altitude calculée de l'eau (en m) : 57.67

Commune : **MONCRABEAU**Rivière : **La Baise****Ecluse****4**

Repère(s) sur le site

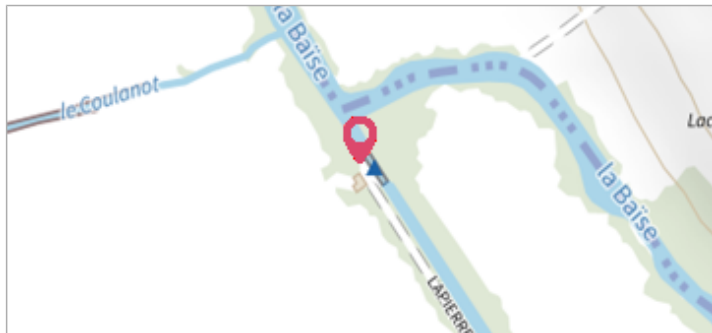
**GÉNÉRAL****Unité de gestion :** Garonne-Tarn-Lot**Code :** GTL\_S\_1252**Date de mise à jour :** 03/10/2017**Auteur :** SPC GTL**GÉOLOCALISATION****Coordonnées WGS84 :** X: 0.37636964 / Y: 44.07229000**Coordonnées RGF93 (Lambert 93) X:** 489874.14 / **Y:** 6333856.45**Coordonnées RGF93 (ETRS89) :** X: 0.3763696 / Y: 44.07229**Code Hydro:** O6--0290**Rive de référence:** Non renseigné**13 Mai 1856**Nature de l'inondation : **Débordement de cours d'eau**Altitude calculée de l'eau : **57.53 m**Nature du repère : **Marque gravée****GÉNÉRAL****Code :** GTL\_R\_179**Date de mise à jour :****Auteur :** SPC GTL

17/04/2018

**MARQUE****Maximum de l'inondation :** Oui**Visibilité :** Oui**Repère calculé :** Non**Pérennité :** Non renseigné**PHEC :** Non**SOURCE DE REPÉRAGE : - -****Type de repérage :** Non renseigné**Organisme :** Inconnu**NIVELLEMENT D'ORIGINE****Méthode :** Non renseigné**Organisme :** Inconnu**Référence nivelée :** Marque d'inondation**Système altimétrique :** NGF IGN 1969 (système normal)**Altitude de la référence (en m) :** 57.530 m**Altitude calculée de l'eau (en m) :** 57.53

Commune : **MONCRABEAU**Rivière : **La Baise****Ecluse****4**

Repère(s) sur le site

**GÉNÉRAL****Unité de gestion :** Garonne-Tarn-Lot**Code :** GTL\_S\_1252**Date de mise à jour :** 03/10/2017**Auteur :** SPC GTL**GÉOLOCALISATION****Coordonnées WGS84 :** X: 0.37636964 / Y: 44.07229000**Coordonnées RGF93 (Lambert 93) X:** 489874.14 / **Y:** 6333856.45**Coordonnées RGF93 (ETRS89) :** X: 0.3763696 / Y: 44.07229**Code Hydro:** O6--0290**Rive de référence:** Non renseigné**3 Juin 1855**Altitude calculée de l'eau : **58.14 m**Nature de l'inondation : **Débordement de cours d'eau**Nature du repère : **Marque gravée****GÉNÉRAL****Code :** GTL\_R\_160**Date de mise à jour :****Auteur :** SPC GTL

17/04/2018

**MARQUE****Maximum de l'inondation :** Oui**Visibilité :** Oui**Repère calculé :** Non**Pérennité :** Non renseigné**PHEC :** Non**SOURCE DE REPÉRAGE : - -****Type de repérage :** Non renseigné**Organisme :** Inconnu**NIVELLEMENT D'ORIGINE****Méthode :** Non renseigné**Organisme :** Inconnu**Référence nivelée :** Marque d'inondation**Système altimétrique :** NGF IGN 1969 (système normal)**Altitude de la référence (en m) :** 58.140 m**Altitude calculée de l'eau (en m) :** 58.14