



Commune : **MONCRABEAU**

Rivière : **La Baïse**

## A la maison éclusière de Vialère.

**3** Repère(s) sur le site

### GÉNÉRAL

**Unité de gestion :** Garonne-Tarn-Lot

**Code :** GTL\_S\_1241

**Date de mise à jour :** 04/10/2017

**Auteur :** SPC GTL

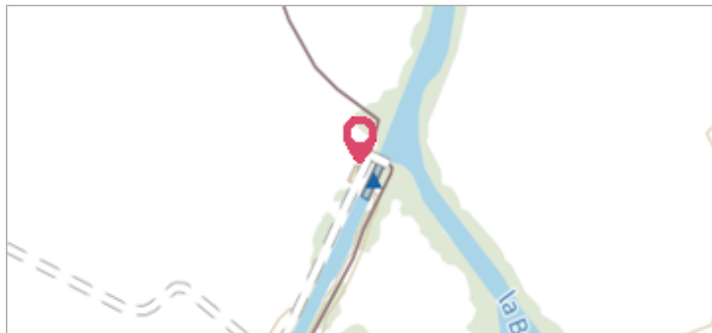


Photo du recensement d'origine. auteur photo : Klaus MARONNA

### GÉOLOCALISATION

**Coordonnées WGS84 :** X: 0.37519614 / Y: 44.05017900

**Coordonnées RGF93 (Lambert 93) :** X: 489698.54 / Y: 6331404.22

**Coordonnées RGF93 (ETRS89) :** X: 0.3751961 / Y: 44.050179

**Code Hydro:** O6--0290

**Rive de référence:** Gauche



**4 juillet 1897**

Altitude calculée de l'eau : **61.09 m**

Nature de l'inondation : **Débordement de cours d'eau**

Nature du repère : **Marque gravée**

**Commentaires :** Source: calcul des cotes à partir de la distance des repères de crues au repère NGF. Le repère NGF est coté sur le profil en long de 1923 à 61 - 09m. Présence de repère pour les crues de 1897 et 2 crues sans dates. Les hauteurs d'eau étaient respectivement de 0 - 38m et (0 - 28 et 0 - 20 m). Sur la maison aucun des 3 repères n'est pas daté. Celui de juillet 1897 a été identifié à partir du profil en long où il est coté à 61 - 09m - soit à la cote du repère de nivellement.

### GÉNÉRAL

**Code :** GTL\_R\_997

**Date de mise à jour :**

**Auteur :** SPC GTL

24/04/2018

### MARQUE

**Maximum de l'inondation :** Oui

**Visibilité :** Oui

**Repère calculé :** Non

**Pérennité :** Non renseigné

**PHEC :** Non renseigné

**SOURCE DE REPÉRAGE :** ALBUM REPÈRES DE CRUES DES AFFLUENTS DE RIVE GAUCHE DE LA GARONNE ENTRE LA SAVE ET LA BAÏSE (K MARONNA) -

**Type de repérage :** Campagne de terrain post-inondation

**Organisme(s) :** Bureau d'études

### NIVELLEMENT D'ORIGINE

**Méthode :** Non renseigné

**Organisme :** Inconnu

**Référence nivelée :** Marque d'inondation

**Système altimétrique :** NGF IGN 1969 (système normal)

**Altitude de la référence (en m) :** 61.090 m

**Altitude calculée de l'eau (en m) :** 61.09



Photo du recensement d'origine. auteur photo : Klaus MARONNA

Commune : **MONCRABEAU** | Rivière : **La Baïse**

**A la maison éclusière de Vialère.**

**3** Repère(s) sur le site

**GÉNÉRAL**

Unité de gestion : Garonne-Tarn-Lot  
 Code : GTL\_S\_1241 Date de mise à jour : 04/10/2017  
 Auteur : SPC GTL

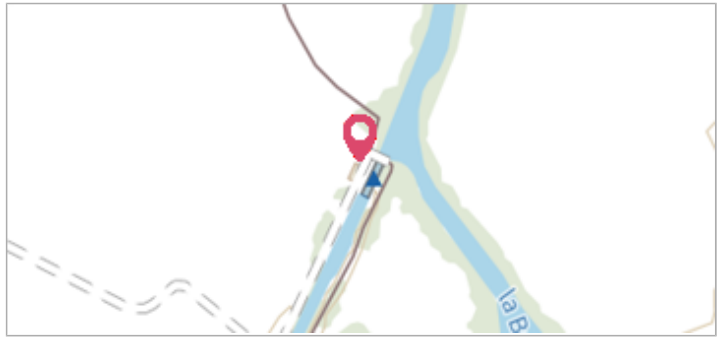


Photo du recensement d'origine. auteur photo : Klaus MARONNA

**GÉOLOCALISATION**


Coordonnées WGS84 : X: 0.37519614 / Y: 44.05017900  
 Coordonnées RGF93 (Lambert 93) X: 489698.54 / Y: 6331404.22  
 Coordonnées RGF93 (ETRS89) : X: 0.3751961 / Y: 44.050179  
 Code Hydro: O6--0290 Rive de référence: Gauche

**4 juillet 1897** Altitude calculée de l'eau : **61.03 m**

Nature de l'inondation : **Débordement de cours d'eau** Nature du repère : **Plaque**

**GÉNÉRAL**

Code : GTL\_R\_1005 Date de mise à jour : 17/04/2018  
 Auteur : SPC GTL



**MARQUE**

Maximum de l'inondation : Oui  
 Visibilité : Oui Repère calculé : Non  
 Pérennité : Non renseigné  
 PHEC : Non

**SOURCE DE REPÉRAGE : RECENSEMENT SPC\_GTL - 07/05/2025**

Type de repérage : Autre  
 Organisme(s) : SPC Garonne - Tarn - Lot

**NIVELLEMENT D'ORIGINE**

Méthode : Non renseigné  
 Organisme : Inconnu  
 Référence nivelée : Marque d'inondation  
 Système altimétrique : NGF IGN 1969 (système normal)  
 Altitude de la référence (en m) : 61.030 m  
 Altitude calculée de l'eau (en m) : 61.03

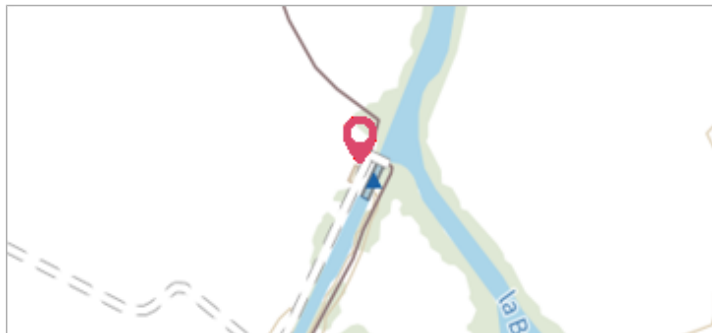
Commune : **MONCRABEAU**Rivière : **La Baïse****A la maison éclusière de Vialère.****3** Repère(s) sur le site**GÉNÉRAL****Unité de gestion :** Garonne-Tarn-Lot**Code :** GTL\_S\_1241**Date de mise à jour :** 04/10/2017**Auteur :** SPC GTL

Photo du recensement d'origine. auteur photo : Klaus MARONNA

**GÉOLOCALISATION****Coordonnées WGS84 :** X: 0.37519614 / Y: 44.05017900**Coordonnées RGF93 (Lambert 93) :** X: 489698.54 / Y: 6331404.22**Coordonnées RGF93 (ETRS89) :** X: 0.3751961 / Y: 44.050179**Code Hydro:** O6--0290**Rive de référence:** Gauche**Date inconnue ou approximative**Altitude calculée de l'eau : **60.99 m**Nature de l'inondation : **Débordement de cours d'eau**Nature du repère : **Marque gravée**

**Commentaires :** Source: calcul des cotes à partir de la distance des repères de crues au repère NGF. Le repère NGF est coté sur le profil en long de 1923 à 61 - 09m. Présence de repère pour les crues de 1897 et 2 crues sans dates. Les hauteurs d'eau étaient respectivement de 0 - 38m et (0 - 28 et 0 - 20 m). Sur la maison aucun des 3 repères n'est pas daté. Celui de juillet 1897 a été identifié à partir du profil en long où il est coté à 61 - 09m - soit à la cote du repère de nivellement.

**GÉNÉRAL****Code :** GTL\_R\_18**Date de mise à jour :****Auteur :** SPC GTL

24/07/2025

**MARQUE****Texte :** Événement non identifié**Maximum de l'inondation :** Oui**Visibilité :** Oui**Repère calculé :** Non**Pérennité :** Non renseigné**PHEC :** Non renseigné

Photo du recensement d'origine. auteur photo : Klaus MARONNA

**SOURCE DE REPÉRAGE :** ALBUM REPÈRES DE CRUES DES AFFLUENTS DE RIVE GAUCHE DE LA GARONNE ENTRE LA SAVE ET LA BAÏSE (K MARONNA) -

**Type de repérage :** Campagne de terrain post-inondation**Organisme(s) :** Bureau d'études**NIVELLEMENT D'ORIGINE****Méthode :** Non renseigné**Organisme :** Inconnu**Référence nivelée :** Marque d'inondation**Système altimétrique :** NGF IGN 1969 (système normal)**Altitude de la référence (en m) :** 60.990 m**Altitude calculée de l'eau (en m) :** 60.99