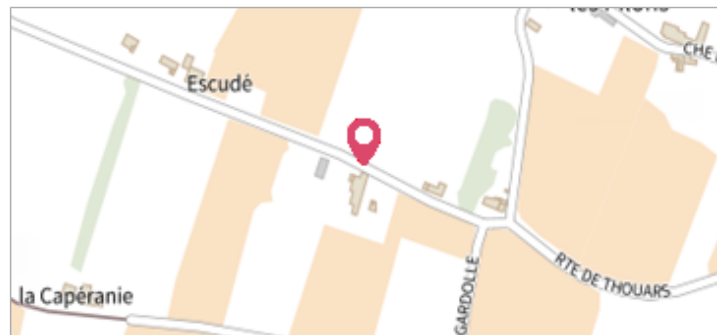
	Commune : PORT-SAINTE-MARIE	Rivière : La Garonne
Pipot		2 Repère(s) sur le site


GÉNÉRAL

Unité de gestion : Garonne-Tarn-Lot
 Code : GTL_S_1233 Date de mise à jour : 25/08/2016
 Auteur : SPC GTL



GÉOLOCALISATION

Coordonnées WGS84 : X: 0.36522900 / Y: 44.24810000
 Coordonnées RGF93 (Lambert 93) X: 489633.86 / Y: 6353408.22
 Coordonnées RGF93 (ETRS89) : X: 0.365229 / Y: 44.2481
 Code Hydro: O---0000 Rive de référence: Droite

	1930	Altitude calculée de l'eau : 37.1 m
Nature de l'inondation : Débordement de cours d'eau		Nature du repère : Non renseigné

Commentaires : Source : répertoire des repères de la crues de 1930 - DDE du Lot et Garonne. Présence de repères pour les crues de 1930 et 1952. Ces repères n'existent plus.

GÉNÉRAL

Code : GTL_R_1267 Date de mise à jour : 12/12/2019
 Auteur : SPC GTL



MARQUE

Maximum de l'inondation : Oui
 Visibilité : Oui État du repère : Disparu
 Pérennité : Non renseigné Repère calculé : Non
 PHEC : Non renseigné

SOURCE DE REPÉRAGE : - -

Type de repérage : Non renseigné
 Organisme(s) : Inconnu

NIVELLEMENT D'ORIGINE

Méthode : Non renseigné
 Organisme : Inconnu
 Référence nivelée : Marque d'inondation
 Système altimétrique : NGF IGN 1969 (système normal)
 Altitude de la référence (en m) : 37.100 m
 Altitude calculée de l'eau (en m) : 37.1

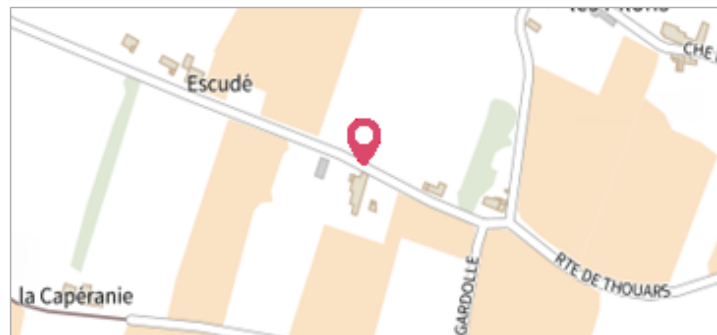
Commune : **PORT-SAINTE-MARIE** | Rivière : **La Garonne**

Pipot

2 Repère(s) sur le site

GÉNÉRAL

Unité de gestion : Garonne-Tarn-Lot
 Code : GTL_S_1233 Date de mise à jour : 25/08/2016
 Auteur : SPC GTL



GÉOLOCALISATION

Coordonnées WGS84 : X: 0.36522900 / Y: 44.24810000
 Coordonnées RGF93 (Lambert 93) X: 489633.86 / Y: 6353408.22
 Coordonnées RGF93 (ETRS89) : X: 0.365229 / Y: 44.2481
 Code Hydro: O---0000 Rive de référence: Droite


3 février 1952 Altitude calculée de l'eau : **36.57 m**

Nature de l'inondation : **Débordement de cours d'eau** Nature du repère : **Non renseigné**

Commentaires : Source : répertoire des repères de la crues de 1930 - DDE du Lot et Garonne. Présence de repères pour les crues de 1930 et 1952. Ces repères n'existent plus.

GÉNÉRAL

Code : WEB_R_201801243939 Date de mise à jour : 12/12/2019
 Auteur : SPC GTL



MARQUE

Maximum de l'inondation : Oui
 Visibilité : Oui État du repère : Disparu
 Pérennité : Aucune Repère calculé : Non
 PHEC : Non renseigné

NIVELLEMENT D'ORIGINE

Méthode : Non renseigné
 Référence nivelée : Marque d'inondation
 Système altimétrique : NGF IGN 1969 (système normal)
 Altitude de la référence (en m) : 36.570 m
 Altitude calculée de l'eau (en m) : 36.57