

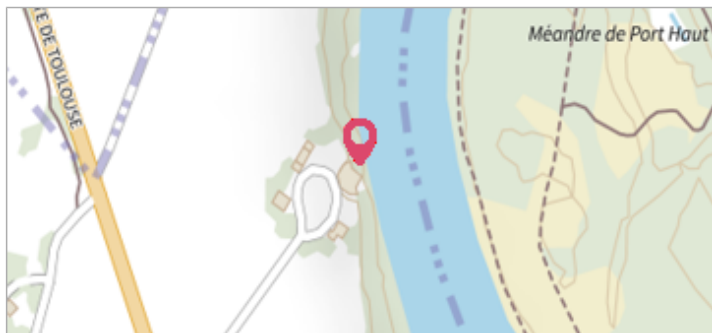
Commune : **NERAC**Rivière : **La Baïse****A l'écluse de Recaillau- face amont du pont sur la dérivation.****3** Repère(s) sur le site**GÉNÉRAL****Unité de gestion :** Garonne-Tarn-Lot**Code :** GTL_S_1187**Date de mise à jour :** 27/11/2019**Auteur :** SPC GTL

Photo des repères

GÉOLOCALISATION**Coordonnées WGS84 :** X: 0.36570181 / Y: 44.09963000**Coordonnées RGF93 (Lambert 93) :** X: 489121.4 / Y: 6336920.87**Coordonnées RGF93 (ETRS89) :** X: 0.3657018 / Y: 44.09963**Code Hydro:** O6--0290**Rive de référence:** Gauche**13 mai 1856**Nature de l'inondation : **Débordement de cours d'eau**Altitude calculée de l'eau : **52.08 m**Nature du repère : **Marque gravée****Commentaires :** Source: profil en long de 1923. Présence de repères pour les crues de 1855 et 1856 (31/05 et 13/05). Le profil en long fait état de 2 autres repères qui n'ont pas été retrouvés. Il s'agit des repères des crues du 04/07/1897 coté à 53,30 m et du 24/06/1875 coté à 53,02 m.**GÉNÉRAL****Code :** GTL_R_176**Date de mise à jour :****Auteur :** SPC GTL

27/11/2019

MARQUE**Maximum de l'inondation :** Oui**Visibilité :** Oui**Repère calculé :** Non**Pérennité :** Non renseigné**PHEC :** Non renseigné**SOURCE DE REPÉRAGE : ALBUM REPÈRES DE CRUES DES AFFLUENTS DE RIVE GAUCHE DE LA GARONNE ENTRE LA SAVE ET LA BAÏSE (K MARONNA) -****Type de repérage :** Campagne de terrain post-inondation**Organisme(s) :** Bureau d'études**NIVELLEMENT D'ORIGINE - 21/11/2019****Méthode :** GPS**Organisme :** Inconnu**Référence nivelée :** Autre type de référence**Description référence du repère :** Banquette rive gauche de l'écluse**Système altimétrique :** NGF IGN 1969 (système normal)**Altitude de la référence (en m) :** 51.970 m**Différence entre le niveau d'eau et la référence (en m) :** 0.110 m**Altitude calculée de l'eau (en m) :** 52.08

Détail des marques gravées

Commune : **NERAC**Rivière : **La Baïse****A l'écluse de Recaillau- face amont du pont sur la dérivation.****3** Repère(s) sur le site**GÉNÉRAL**

Unité de gestion : Garonne-Tarn-Lot

Code : GTL_S_1187

Date de mise à jour : 27/11/2019

Auteur : SPC GTL

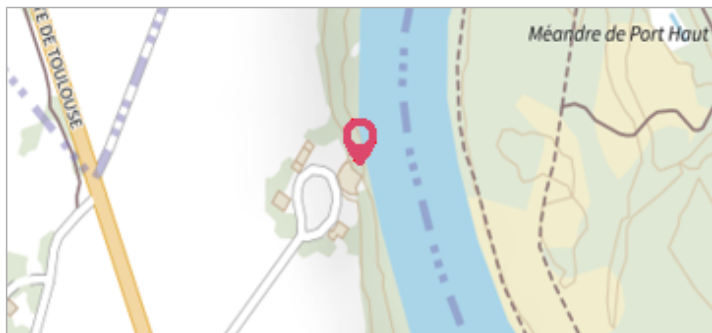


Photo des repères

GÉOLOCALISATION

Coordonnées WGS84 : X: 0.36570181 / Y: 44.09963000

Coordonnées RGF93 (Lambert 93) X: 489121.4 / Y: 6336920.87

Coordonnées RGF93 (ETRS89) : X: 0.3657018 / Y: 44.09963

Code Hydro: O6--0290

Rive de référence: Gauche


31 mai 1856Nature de l'inondation : **Débordement de cours d'eau**Altitude calculée de l'eau : **52.37 m**Nature du repère : **Marque gravée****Commentaires** : Source: profil en long de 1923. Présence de repères pour les crues de 1855 et 1856 (31/05 et 13/05). Le profil en long fait état de 2 autres repères qui n'ont pas été retrouvés. Il s'agit des repères des crues du 04/07/1897 coté à 53,30 m et du 24/06/1875 coté à 53,02 m.**GÉNÉRAL**

Code : GTL_R_185

Date de mise à jour :

Auteur : SPC GTL

10/12/2019

MARQUE**Maximum de l'inondation** : Oui**Visibilité** : Oui**Repère calculé** : Non**Pérennité** : Non renseigné**PHEC** : Non renseigné**SOURCE DE REPÉRAGE : ALBUM REPÈRES DE CRUES DES AFFLUENTS DE RIVE GAUCHE DE LA GARONNE ENTRE LA SAVE ET LA BAÏSE (K MARONNA) -****Type de repérage** : Campagne de terrain post-inondation**Organisme(s)** : Bureau d'études**NIVELLEMENT D'ORIGINE - 21/11/2019****Méthode** : GPS**Référence nivelée** : Autre type de référence**Description référence du repère** : Banquette rive gauche de l'écluse**Système altimétrique** : NGF IGN 1969 (système normal)**Altitude de la référence (en m)** : 51.970 m**Différence entre le niveau d'eau et la référence (en m)** : 0.400 m**Altitude calculée de l'eau (en m)** : 52.37

Détail des marques gravées

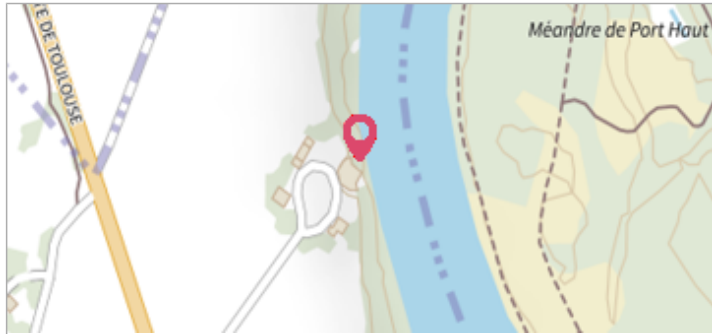
Commune : **NERAC**Rivière : **La Baïse****A l'écluse de Recaillau- face amont du pont sur la dérivation.****3** Repère(s) sur le site**GÉNÉRAL****Unité de gestion :** Garonne-Tarn-Lot**Code :** GTL_S_1187**Date de mise à jour :** 27/11/2019**Auteur :** SPC GTL

Photo des repères

GÉOLOCALISATION**Coordonnées WGS84 :** X: 0.36570181 / Y: 44.09963000**Coordonnées RGF93 (Lambert 93) X:** 489121.4 / Y: 6336920.87**Coordonnées RGF93 (ETRS89) :** X: 0.3657018 / Y: 44.09963**Code Hydro:** O6--0290**Rive de référence:** Gauche**3 juin 1855**Altitude calculée de l'eau : **53.5 m**Nature de l'inondation : **Débordement de cours d'eau**Nature du repère : **Marque gravée****Commentaires :** Source: profil en long de 1923. Présence de repères pour les crues de 1855 et 1856 (31/05 et 13/05). Le profil en long fait état de 2 autres repères qui n'ont pas été retrouvés. Il s'agit des repères des crues du 04/07/1897 et du 24/06/1875 - cotés respectivement à 53 - 30m et 53 - 02m.**GÉNÉRAL****Code :** GTL_R_141**Date de mise à jour :****Auteur :** SPC GTL

19/02/2018

MARQUE**Maximum de l'inondation :** Oui**Visibilité :** Oui**Repère calculé :** Non**Pérennité :** Non renseigné**PHEC :** Non renseigné**SOURCE DE REPÉRAGE : ALBUM REPÈRES DE CRUES DES AFFLUENTS DE RIVE GAUCHE DE LA GARONNE ENTRE LA SAVE ET LA BAÏSE (K MARONNA) -****Type de repérage :** Campagne de terrain post-inondation**Organisme(s) :** Bureau d'études**NIVELLEMENT D'ORIGINE****Méthode :** Non renseigné**Organisme :** Inconnu**Référence nivelée :** Marque d'inondation**Système altimétrique :** NGF IGN 1969 (système normal)**Altitude de la référence (en m) :** 53.500 m**Altitude calculée de l'eau (en m) :** 53.5