



Commune : **VILLELONGUE**

Rivière : **Le Gave de Pau**

Au sein de l'entreprise Recycl Marting.

1 Repère(s) sur le site

GÉNÉRAL

Unité de gestion : Gironde-Adour-Dordogne

Code : GTL_S_118

Date de mise à jour : 26/08/2016

Auteur : SPC GTL


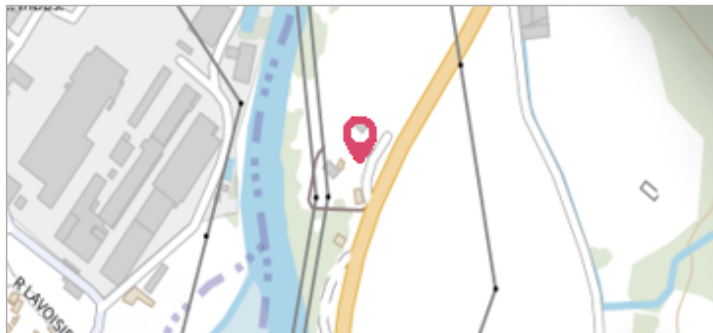


Photo du recensement d'origine. auteur photo : GEOSPHAIR

GÉOLOCALISATION

Coordonnées WGS84 : X: -0.06263010 / Y: 42.96320000

Coordonnées RGF93 (Lambert 93) : X: 449951.06 / Y: 6211941.57

Coordonnées RGF93 (ETRS89) : X: -0.0626301 / Y: 42.9632

Code Hydro: Q--0100

Rive de référence: Droite



20 octobre 2012

Nature de l'inondation : **Débordement de cours d'eau**

Altitude calculée de l'eau : **non déterminé**

Nature du repère : **Laisse d'inondation**

Commentaires : Lors du maximum de la crue - il y avait 0.14 m d'eau dans le premier bâtiment. - commentaires photo : La fleche rouge indique le niveau atteint par la crue.

GÉNÉRAL

Code : GTL_R_7676

Date de mise à jour :

Auteur : SPC GTL

28/06/2021

MARQUE

Maximum de l'inondation : Oui

Visibilité : Non

État du repère : Disparu

Pérennité : Aucune

Repère calculé : Non

PHEC : Non

SOURCE DE REPÉRAGE : - -

Type de repérage : Non renseigné

Organisme(s) : GEOSPHAIR

NIVELLEMENT D'ORIGINE

Méthode : Non renseigné

Organisme : Inconnu

Référence nivelée : Autre type de référence

Système altimétrique : NGF IGN 1969 (système normal)

Différence entre le niveau d'eau et la référence (en m) : 0.140 m




Photo du recensement d'origine. auteur photo : GEOSPHAIR