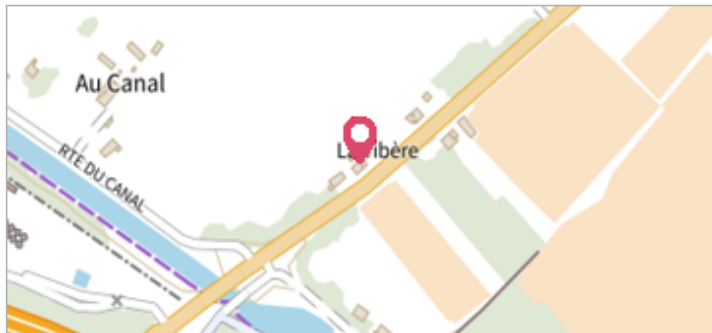


Commune : **FEUGAROLLES**Rivière : **La Garonne****Le long de la RD 930 après le pont sur le canal.****2**

Repère(s) sur le site

**GÉNÉRAL****Unité de gestion :** Garonne-Tarn-Lot**Code :** GTL\_S\_1175**Date de mise à jour :** 24/01/2018**Auteur :** SPC GTL**GÉOLOCALISATION****Coordonnées WGS84 :** X: 0.35673318 / Y: 44.22885900**Coordonnées RGF93 (Lambert 93) :** X: 488884.25 / Y: 6351294.45**Coordonnées RGF93 (ETRS89) :** X: 0.3567332 / Y: 44.228859**Code Hydro:** O---0000**Rive de référence:** Non renseigné**1930**Nature de l'inondation : **Débordement de cours d'eau**Altitude calculée de l'eau : **37.25 m**Nature du repère : **Non renseigné****Commentaires :** Source: répertoire des repères de la crues de 1930 - DDE du Lot et Garonne. Présence de repères pour les crues de 1930 et 1952. Repères introuvables. La façade a été refaite et une véranda a été installée récemment.**GÉNÉRAL****Code :** GTL\_R\_1261**Date de mise à jour :****Auteur :** SPC GTL

12/12/2019

**MARQUE****Maximum de l'inondation :** Oui**Visibilité :** Oui**État du repère :** Disparu**Pérennité :** Non renseigné**Repère calculé :** Non**PHEC :** Non renseigné**SOURCE DE REPÉRAGE : - -****Type de repérage :** Non renseigné**Organisme(s) :** Inconnu**NIVELLEMENT D'ORIGINE****Méthode :** Non renseigné**Organisme :** Inconnu**Référence nivelée :** Marque d'inondation**Système altimétrique :** NGF IGN 1969 (système normal)**Altitude de la référence (en m) :** 37.250 m**Altitude calculée de l'eau (en m) :** 37.25

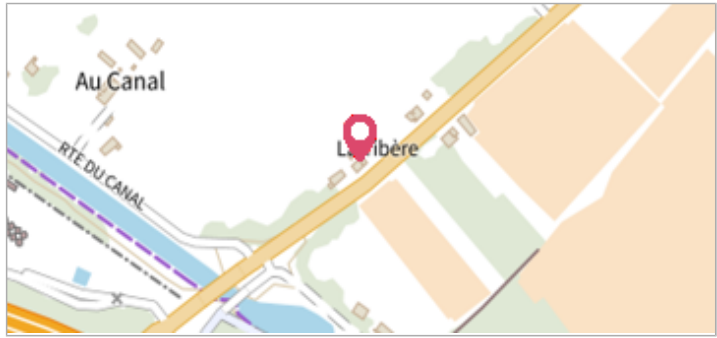
Commune : **FEUGAROLLES** | Rivière : **La Garonne**

**Le long de la RD 930 après le pont sur le canal.**

**2** Repère(s) sur le site

**GÉNÉRAL**

Unité de gestion : Garonne-Tarn-Lot  
 Code : GTL\_S\_1175      Date de mise à jour : 24/01/2018  
 Auteur : SPC GTL



**GÉOLOCALISATION**

Coordonnées WGS84 : X: 0.35673318 / Y: 44.22885900  
 Coordonnées RGF93 (Lambert 93) X: 488884.25 / Y: 6351294.45  
 Coordonnées RGF93 (ETRS89) : X: 0.3567332 / Y: 44.228859  
 Code Hydro: O---0000      Rive de référence: Non renseigné


**3 février 1952**      Altitude calculée de l'eau : **37.1 m**

Nature de l'inondation : **Débordement de cours d'eau**      Nature du repère : **Non renseigné**

**Commentaires :** Source : répertoire des repères de la crues de 1930 - DDE du Lot et Garonne. Présence de repères pour les crues de 1930 et 1952. Repères introuvables. La façade a été refaite et une véranda a été installée récemment.

**GÉNÉRAL**

Code : WEB\_R\_201801244642      Date de mise à jour : 12/12/2019  
 Auteur : SPC GTL



**MARQUE**

Maximum de l'inondation : Oui  
 Visibilité : Oui      État du repère : Disparu  
 Pérennité : Aucune      Repère calculé : Non  
 PHEC : Oui

**NIVELLEMENT D'ORIGINE**

Méthode : Non renseigné  
 Référence nivelée : Marque d'inondation  
 Système altimétrique : NGF IGN 1969 (système normal)  
 Altitude de la référence (en m) : 37.100 m  
 Altitude calculée de l'eau (en m) : 37.1