

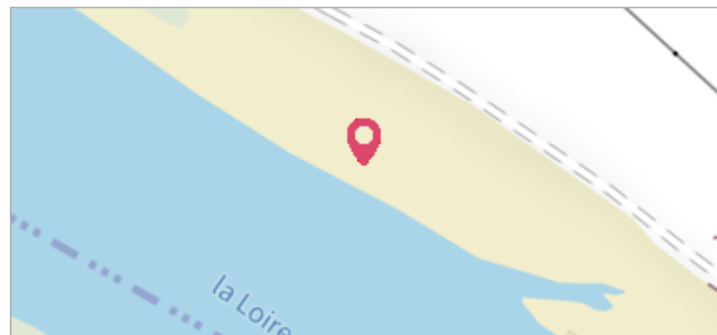
Commune : **GENOS** | Rivière : **La Neste du Louron**

## Lac de Genos-Loudenvielle

**1** Repère(s) sur le site

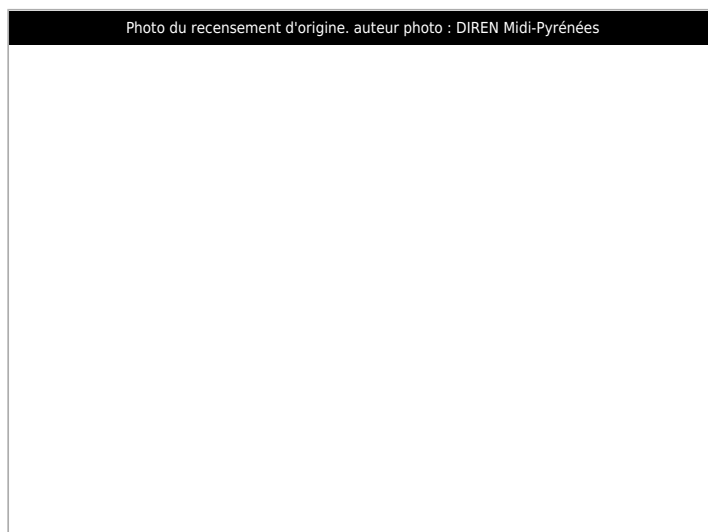
**GÉNÉRAL**

Unité de gestion : Garonne-Tarn-Lot  
 Code : GTL\_S\_1141      Date de mise à jour : 20/09/2017  
 Auteur : SPC GTL



**GÉOLOCALISATION**

Coordonnées WGS84 : X: 0.40982700 / Y: 42.80290000  
 Coordonnées RGF93 (Lambert 93) X: 487925.17 / Y: 6192744.48  
 Coordonnées RGF93 (ETRS89) : X: 0.409827 / Y: 42.8029  
 Code Hydro: 001-0430      Rive de référence: Non renseigné




**5 juillet 2001**      Altitude calculée de l'eau : **non déterminé**

Nature de l'inondation : **Débordement de cours d'eau**      Nature du repère : **Photographie**

**Commentaires** : Travaux de désengravement (11 juillet) - visant à redonner un chenal d'exutoire à la Neste de Louron dans le lac.

**GÉNÉRAL**

Code : GTL\_R\_5067      Date de mise à jour : 24/04/2018  
 Auteur : SPC GTL



**MARQUE**

Maximum de l'inondation : Oui  
 Visibilité : Non      État du repère : Disparu  
 Pérennité : Aucune      Repère calculé : Non  
 PHEC : Non renseigné

**SOURCE DE REPÉRAGE : LA CRUE DE LA NESTE DU 5 JUILLET 2001. RAPPORT TECHNIQUE ET PHOTOGRAPHIQUE. -**

Type de repérage : Campagne de terrain post-inondation  
 Organisme(s) : DIREN Midi-Pyrénées

**NIVELLEMENT D'ORIGINE**

Méthode : Non renseigné  
 Organisme : Inconnu  
 Référence nivelée : Autre type de référence  
 Système altimétrique : NGF IGN 1969 (système normal)