Commune : **AIGUILLON** | Rivière : **Le Lot**

pont SNCF sur un chemin vicinal

1 Repère(s) sur le site

GÉNÉRAL

Unité de gestion : Garonne-Tarn-Lot
Code : GTL_S_1137 **Date de mise à jour :** 25/08/2016
Auteur : SPC GTL

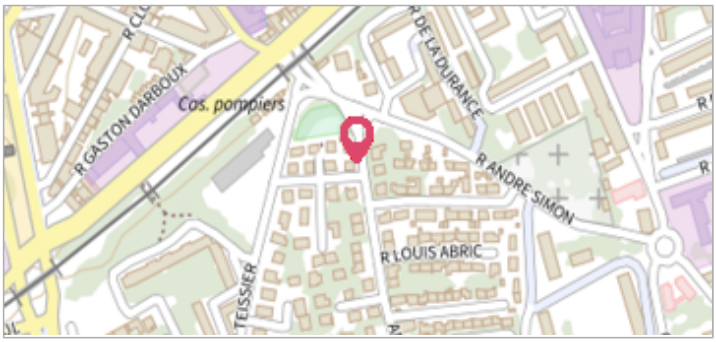


Photo du recensement d'origine. auteur photo : Klaus MARONNA

GÉOLOCALISATION

Coordonnées WGS84 : X: 0.33989900 / Y: 44.30840000
Coordonnées RGF93 (Lambert 93) X: 487837.86 / Y: 6360171.3
Coordonnées RGF93 (ETRS89) : X: 0.339899 / Y: 44.3084
Code Hydro: O---0150 **Rive de référence:** Droite

24 Juin 1875

Altitude calculée de l'eau : **non déterminé**

Nature de l'inondation : **Débordement de cours d'eau**

Nature du repère : **Marque gravée**

Commentaires : commentaires photo : Zoom,Vue générale

GÉNÉRAL

Code : GTL_R_6643 **Date de mise à jour :** 20/05/2020
Auteur : SPC GTL


Photo du recensement d'origine. auteur photo : Klaus MARONNA

MARQUE

Maximum de l'inondation : Oui
Visibilité : Oui **État du repère :** Bon
Pérennité : Longue **Repère calculé :** Non
PHEC : Non renseigné

SOURCE DE REPÉRAGE : - -

Type de repérage : Non renseigné
Organisme : Bureau d'études

NIVELLEMENT D'ORIGINE

Méthode : Non renseigné
Organisme : Inconnu
Référence nivelée : Autre type de référence
Système altimétrique : NGF IGN 1969 (système normal)
Différence entre le niveau d'eau et la référence (en m) : 2.600 m