

Commune : **NICOLE**Rivière : **La Garonne****passage sous la voie ferrée****3**

Repère(s) sur le site

GÉNÉRAL

Unité de gestion : Garonne-Tarn-Lot

Code : GTL_S_1134

Date de mise à jour : 24/01/2018

Auteur : SPC GTL

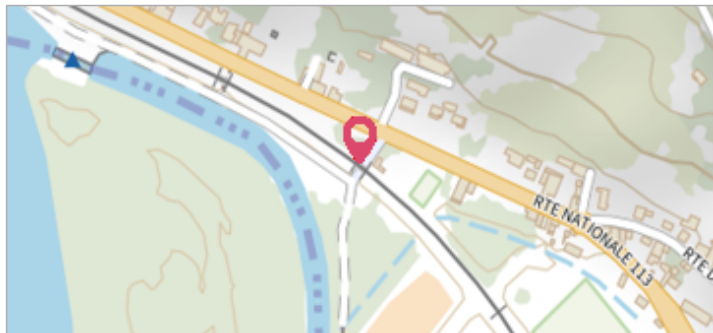


Photo du recensement d'origine. auteur photo : Klaus MARONNA

GÉOLOCALISATION

Coordonnées WGS84 : X: 0.33896500 / Y: 44.32270000

Coordonnées RGF93 (Lambert 93) X: 487816.92 / Y: 6361761.55

Coordonnées RGF93 (ETRS89) : X: 0.338965 / Y: 44.3227

Code Hydro: O---0000

Rive de référence: Droite

**24 Juin 1875**Nature de l'inondation : **Débordement de cours d'eau**Altitude calculée de l'eau : **non déterminé**Nature du repère : **Marque gravée****Commentaires :** Le passage sous la voie ferrée porte des repères des crues du 24/06/1875 et du 28/12/1993.**GÉNÉRAL**

Code : GTL_R_6457

Date de mise à jour :

Auteur : SPC GTL

12/12/2019

MARQUE

Maximum de l'inondation : Oui

Visibilité : Oui

État du repère : Bon

Pérennité : Longue

Repère calculé : Non

PHEC : Non renseigné

SOURCE DE REPÉRAGE : - -

Type de repérage : Non renseigné

Organisme : Bureau d'études

NIVELLEMENT D'ORIGINE

Méthode : Non renseigné

Organisme : Inconnu

Référence nivelée : Autre type de référence

Système altimétrique : NGF IGN 1969 (système normal)



Photo du recensement d'origine. auteur photo : Klaus MARONNA

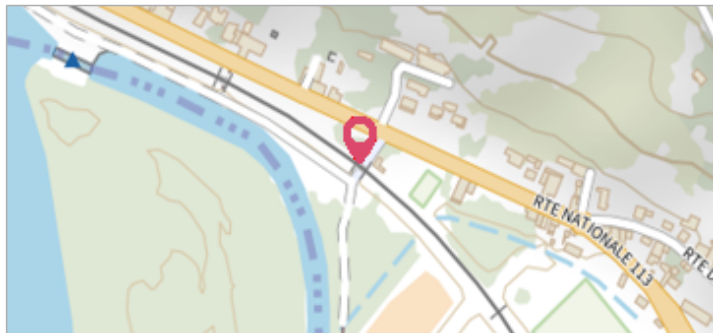
Commune : **NICOLE**Rivière : **La Garonne****passage sous la voie ferrée****3** Repère(s) sur le site**GÉNÉRAL****Unité de gestion :** Garonne-Tarn-Lot**Code :** GTL_S_1134**Date de mise à jour :** 24/01/2018**Auteur :** SPC GTL


Photo du recensement d'origine. auteur photo : Klaus MARONNA

GÉOLOCALISATION**Coordonnées WGS84 :** X: 0.33896500 / Y: 44.32270000**Coordonnées RGF93 (Lambert 93) :** X: 487816.92 / Y: 6361761.55**Coordonnées RGF93 (ETRS89) :** X: 0.338965 / Y: 44.3227**Code Hydro:** O---0000**Rive de référence:** Droite**28 Décembre 1993**Altitude calculée de l'eau : **non déterminé**Nature de l'inondation : **Débordement de cours d'eau**Nature du repère : **Plaque****Commentaires :** commentaires photo : Le passage sous la voie ferrée porte des repères des crues du 24/06/1875 et du 28/12/1993.**GÉNÉRAL****Code :** GTL_R_6456**Date de mise à jour :****Auteur :** SPC GTL

12/12/2019

MARQUE**Maximum de l'inondation :** Oui**Visibilité :** Oui**État du repère :** Bon**Pérennité :** Longue**Repère calculé :** Non**PHEC :** Non**SOURCE DE REPÉRAGE : - -****Type de repérage :** Non renseigné**Organisme :** Bureau d'études**NIVELLEMENT D'ORIGINE****Méthode :** Non renseigné**Organisme :** Inconnu**Référence nivelée :** Autre type de référence**Système altimétrique :** NGF IGN 1969 (système normal)

Photo du recensement d'origine. auteur photo : Klaus MARONNA


Commune : **NICOLE**

Rivière : **La Garonne**

passage sous la voie ferrée

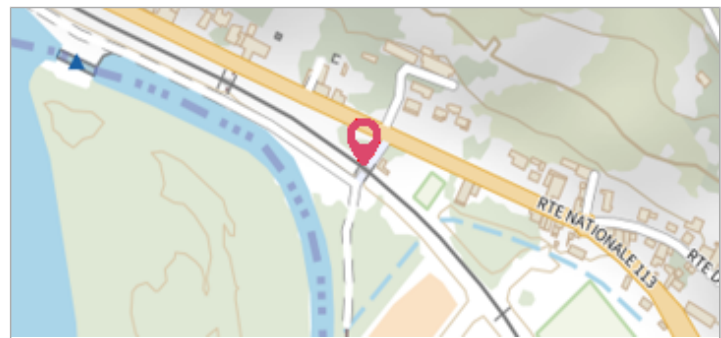
3 Repère(s) sur le site

GÉNÉRAL

Unité de gestion : Garonne-Tarn-Lot

Code : GTL_S_1134 Date de mise à jour : 24/01/2018

Auteur : SPC GTL



GÉOLOCALISATION

Coordonnées WGS84 : X: 0.33896500 / Y: 44.32270000


Coordonnées RGF93 (Lambert 93) X: 487816.92 / Y: 6361761.55

Coordonnées RGF93 (ETRS89) : X: 0.338965 / Y: 44.3227

Code Hydro: O---0000 Rive de référence: Droite



Photo du recensement d'origine. auteur photo : Klaus MARONNA


24 Janvier 2009

Altitude calculée de l'eau : **non déterminé**


Nature de l'inondation : **Débordement de cours d'eau**

Nature du repère : **Photographie**

GÉNÉRAL

Code : WEB_R_201801241445 Date de mise à jour : 12/12/2019

Auteur : SPC GTL



MARQUE

Maximum de l'inondation : Oui

Visibilité : Non renseigné État du repère : Disparu

Pérennité : Aucune Repère calculé : Non

PHEC : Non renseigné

NIVELLEMENT D'ORIGINE

Méthode : Non renseigné

Référence nivelée : Autre type de référence

Système altimétrique : NGF IGN 1969 (système normal)