
 Commune : **AIGUILLON** | Rivière : **Le Lot**  
**pont SNCF sur le Lot- culée de rive gauche**

**4** Repère(s) sur le site


**GÉNÉRAL**


**Unité de gestion :** Garonne-Tarn-Lot  
**Code :** GTL\_S\_1122      **Date de mise à jour :** 02/10/2017  
**Auteur :** SPC GTL



**GÉOLOCALISATION**

**Coordonnées WGS84 :** X: 0.33877100 / Y: 44.30570000  
**Coordonnées RGF93 (Lambert 93) :** X: 487737.82 / Y: 6359874.55  
**Coordonnées RGF93 (ETRS89) :** X: 0.338771 / Y: 44.3057  
**Code Hydro :** O--0150      **Rive de référence :** Droite




**6 avril 1897**      Altitude calculée de l'eau : **non déterminé**  
 Nature de l'inondation : **Débordement de cours d'eau**      Nature du repère : **Marque gravée**

**Commentaires :** source: recensement de repères de crues dans le département du Lot-et-Garonne. DDT 47, 2006

**GÉNÉRAL**

**Code :** GTL\_R\_7142      **Date de mise à jour :** 20/05/2020  
**Auteur :** SPC GTL



**MARQUE**

**Maximum de l'inondation :** Oui  
**Visibilité :** Oui      **État du repère :** Bon  
**Pérennité :** Longue      **Repère calculé :** Non  
**PHÉC :** Non

**SOURCE DE REPÉRAGE : - -**

**Type de repérage :** Non renseigné  
**Organisme(s) :** Bureau d'études

**NIVELLEMENT D'ORIGINE**

**Méthode :** Non renseigné  
**Organisme :** Inconnu  
**Référence nivelée :** Autre type de référence  
**Système altimétrique :** NGF IGN 1969 (système normal)

Commune : **AIGUILLON** | Rivière : **Le Lot**

**pont SNCF sur le Lot- culée de rive gauche**

**4** Repère(s) sur le site

**GÉNÉRAL**

Unité de gestion : Garonne-Tarn-Lot  
 Code : GTL\_S\_1122      Date de mise à jour : 02/10/2017  
 Auteur : SPC GTL



Photo des repères

**GÉOLOCALISATION**

Coordonnées WGS84 : X: 0.33877100 / Y: 44.30570000  
 Coordonnées RGF93 (Lambert 93) X: 487737.82 / Y: 6359874.55  
 Coordonnées RGF93 (ETRS89) : X: 0.338771 / Y: 44.3057  
 Code Hydro: O--0150      Rive de référence: Droite

**24 juin 1875**      Altitude calculée de l'eau : **non déterminé**

Nature de l'inondation : **Débordement de cours d'eau**      Nature du repère : **Marque gravée**

**Commentaires** : source: recensement de repères de crues dans le département du Lot-et-Garonne. DDT 47, 2006

**GÉNÉRAL**

Code : GTL\_R\_7143      Date de mise à jour : 20/05/2020  
 Auteur : SPC GTL



Photo du recensement d'origine. auteur photo : Klaus MARONNA

**MARQUE**

Maximum de l'inondation : Oui  
 Visibilité : Oui      État du repère : Bon  
 Pérennité : Longue      Repère calculé : Non  
 PHEC : Non renseigné

**SOURCE DE REPÉRAGE : - -**

Type de repérage : Non renseigné  
 Organisme(s) : Bureau d'études

**NIVELLEMENT D'ORIGINE**

Méthode : Non renseigné  
 Organisme : Inconnu  
 Référence nivelée : Autre type de référence  
 Système altimétrique : NGF IGN 1969 (système normal)


Commune : **AIGUILLON** | Rivière : **Le Lot**

**pont SNCF sur le Lot- culée de rive gauche**

**4** Repère(s) sur le site

**GÉNÉRAL**

**Unité de gestion :** Garonne-Tarn-Lot  
**Code :** GTL\_S\_1122      **Date de mise à jour :** 02/10/2017  
**Auteur :** SPC GTL



**GÉOLOCALISATION**

**Coordonnées WGS84 :** X: 0.33877100 / Y: 44.30570000  
**Coordonnées RGF93 (Lambert 93) X:** 487737.82 / **Y:** 6359874.55  
**Coordonnées RGF93 (ETRS89) :** X: 0.338771 / Y: 44.3057  
**Code Hydro:** O--0150      **Rive de référence:** Droite

**24 Janvier 2009**      Altitude calculée de l'eau : **non déterminé**

Nature de l'inondation : **Débordement de cours d'eau**      Nature du repère : **Photographie**

**Commentaires :** commentaires photo : La trace est à environ 0.60m en dessous du repère de la crue de 1897., La culée porte des repères des crues du 04/03/1930 et du 06/04/1897. Sur la culée- la crue a laissé une trace nette- mieux visible sur le zoom.

**GÉNÉRAL**

**Code :** GTL\_R\_6246      **Date de mise à jour :** 20/05/2020  
**Auteur :** SPC GTL



**MARQUE**

**Maximum de l'inondation :** Oui  
**Visibilité :** Non renseigné      **Repère calculé :** Non  
**Pérennité :** Non renseigné  
**PHEC :** Non renseigné

**SOURCE DE REPÉRAGE : RECENSEMENT SPC\_GTL - 07/05/2025**

**Type de repérage :** Autre  
**Organisme(s) :** SPC Garonne - Tarn - Lot

**NIVELLEMENT D'ORIGINE**

**Méthode :** Non renseigné  
**Organisme :** Inconnu  
**Référence nivelée :** Autre type de référence  
**Système altimétrique :** NGF IGN 1969 (système normal)


Commune : **AIGUILLON** | Rivière : **Le Lot**

**pont SNCF sur le Lot- culée de rive gauche**

**4** Repère(s) sur le site

**GÉNÉRAL**

Unité de gestion : Garonne-Tarn-Lot  
 Code : GTL\_S\_1122      Date de mise à jour : 02/10/2017  
 Auteur : SPC GTL



**GÉOLOCALISATION**

Coordonnées WGS84 : X: 0.33877100 / Y: 44.30570000  
 Coordonnées RGF93 (Lambert 93) X: 487737.82 / Y: 6359874.55  
 Coordonnées RGF93 (ETRS89) : X: 0.338771 / Y: 44.3057  
 Code Hydro: O--0150      Rive de référence: Droite


**4 mars 1930**      Altitude calculée de l'eau : **non déterminé**

Nature de l'inondation : **Débordement de cours d'eau**      Nature du repère : **Marque gravée**

**Commentaires** : source: recensement de repères de crues dans le département du Lot-et-Garonne. DDT 47, 2006

**GÉNÉRAL**

Code : GTL\_R\_7141      Date de mise à jour : 20/05/2020  
 Auteur : SPC GTL



**MARQUE**

Maximum de l'inondation : Oui  
 Visibilité : Oui      État du repère : Bon  
 Pérennité : Longue      Repère calculé : Non  
 PHEC : Non renseigné

**SOURCE DE REPÉRAGE** : - -

Type de repérage : Non renseigné  
 Organisme(s) : Bureau d'études

**NIVELLEMENT D'ORIGINE**

Méthode : Non renseigné  
 Organisme : Inconnu  
 Référence nivelée : Autre type de référence  
 Système altimétrique : NGF IGN 1969 (système normal)