


|   |                              |                                |
|---|------------------------------|--------------------------------|
|  | Commune : <b>FEUGAROLLES</b> | Rivière : <b>La Garonne</b>    |
| <b>Penin</b>  |                              | <b>3</b> Repère(s) sur le site |


**GÉNÉRAL**

Unité de gestion : Garonne-Tarn-Lot  
 Code : GTL\_S\_1121      Date de mise à jour : 25/08/2016  
 Auteur : SPC GTL



**GÉOLOCALISATION**

Coordonnées WGS84 : X: 0.34142600 / Y: 44.24110000  
 Coordonnées RGF93 (Lambert 93) X: 487707.91 / Y: 6352694.68  
 Coordonnées RGF93 (ETRS89) : X: 0.341426 / Y: 44.2411  
 Code Hydro: O---0000      Rive de référence: Gauche

|   |                       |   |
|---|-----------------------|---|
|  | <b>3 février 1952</b> | Altitude calculée de l'eau : <b>36.35 m</b> |
| Nature de l'inondation : <b>Débordement de cours d'eau</b>                          |                       | Nature du repère : <b>Non renseigné</b>     |

**Commentaires** : Source : répertoire des repères de la crues de 1930 - DDE du Lot et Garonne. Présence de repères pour les crues de 1930, 1952 et 1955. Repères introuvables.

**GÉNÉRAL**

Code : GTL\_R\_2240      Date de mise à jour : 12/12/2019  
 Auteur : SPC GTL



**MARQUE**


Maximum de l'inondation : Oui  
 Visibilité : Oui      État du repère : Disparu  
 Pérennité : Non renseigné      Repère calculé : Non  
 PHEC : Non renseigné

**SOURCE DE REPÉRAGE : - -**

Type de repérage : Non renseigné  
 Organisme(s) : Inconnu

**NIVELLEMENT D'ORIGINE**

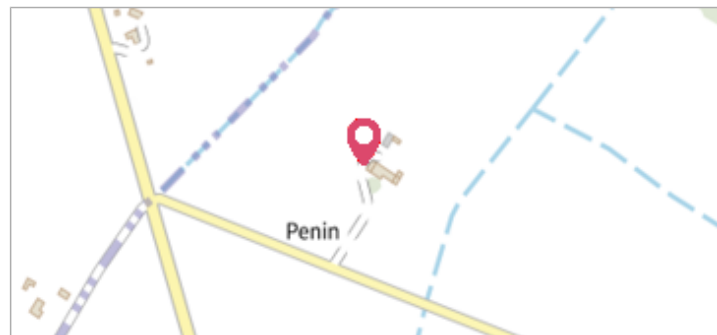
Méthode : Non renseigné  
 Organisme : Inconnu  
 Référence nivelée : Marque d'inondation  
 Système altimétrique : NGF IGN 1969 (système normal)  
 Altitude de la référence (en m) : 36.350 m  
 Altitude calculée de l'eau (en m) : 36.35

|   |                              |                                |
|---|------------------------------|--------------------------------|
|  | Commune : <b>FEUGAROLLES</b> | Rivière : <b>La Garonne</b>    |
| <b>Penin</b>  |                              | <b>3</b> Repère(s) sur le site |

**GÉNÉRAL**

---


**Unité de gestion :** Garonne-Tarn-Lot  
**Code :** GTL\_S\_1121      **Date de mise à jour :** 25/08/2016  
**Auteur :** SPC GTL



**GÉOLOCALISATION**

---

**Coordonnées WGS84 :** X: 0.34142600 / Y: 44.24110000  
**Coordonnées RGF93 (Lambert 93) :** X: 487707.91 / Y: 6352694.68  
**Coordonnées RGF93 (ETRS89) :** X: 0.341426 / Y: 44.2411  
**Code Hydro:** O---0000      **Rive de référence:** Gauche

|  |                     |   |
|--|---------------------|---|
|  | <b>Janvier 1955</b> | <b>Altitude calculée de l'eau : 35.17 m</b> |
| Nature de l'inondation : <b>Débordement de cours d'eau</b>                         |                     | Nature du repère : <b>Non renseigné</b>     |

**Commentaires :** Source : répertoire des repères de la crues de 1930 - DDE du Lot et Garonne. Présence de repères pour les crues de 1930, 1952 et 1955. Repères introuvables.

**GÉNÉRAL**

---

**Code :** GTL\_R\_2458      **Date de mise à jour :** 12/12/2019  
**Auteur :** SPC GTL



**MARQUE**

---

**Maximum de l'inondation :** Oui  
**Visibilité :** Oui      **État du repère :** Disparu  
**Pérennité :** Non renseigné      **Repère calculé :** Non  
**PHEC :** Non renseigné

**SOURCE DE REPÉRAGE : - -**

---


**Type de repérage :** Non renseigné  
**Organisme(s) :** Inconnu

**NIVELLEMENT D'ORIGINE**

---

**Méthode :** Non renseigné  
**Organisme :** Inconnu  
**Référence nivelée :** Marque d'inondation  
**Système altimétrique :** NGF IGN 1969 (système normal)  
**Altitude de la référence (en m) :** 35.170 m  
**Altitude calculée de l'eau (en m) :** 35.17

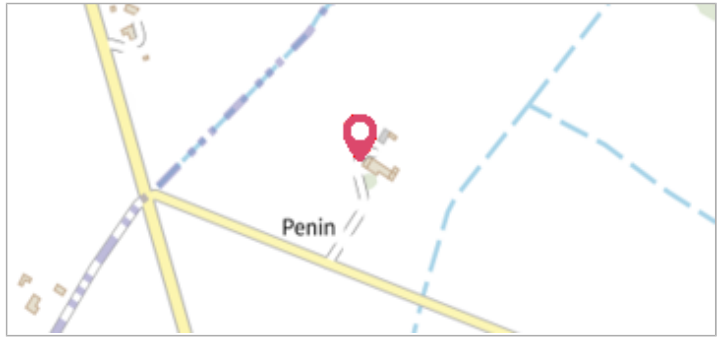
Commune : **FEUGAROLLES** | Rivière : **La Garonne**

 **Penin**

**3** Repère(s) sur le site


**GÉNÉRAL**

Unité de gestion : Garonne-Tarn-Lot  
 Code : GTL\_S\_1121      Date de mise à jour : 25/08/2016  
 Auteur : SPC GTL



**GÉOLOCALISATION**

Coordonnées WGS84 : X: 0.34142600 / Y: 44.24110000  
 Coordonnées RGF93 (Lambert 93) X: 487707.91 / Y: 6352694.68  
 Coordonnées RGF93 (ETRS89) : X: 0.341426 / Y: 44.2411  
 Code Hydro: O---0000      Rive de référence: Gauche


 **1930**      Altitude calculée de l'eau : **36.34 m**

Nature de l'inondation : **Débordement de cours d'eau**      Nature du repère : **Non renseigné**

**Commentaires** : Source : répertoire des repères de la crues de 1930 - DDE du Lot et Garonne. Présence de repères pour les crues de 1930, 1952 et 1955. Repères introuvables.

**GÉNÉRAL**

Code : WEB\_R\_201801244607      Date de mise à jour : 12/12/2019  
 Auteur : SPC GTL



**MARQUE**

Maximum de l'inondation : Oui  
 Visibilité : Oui      État du repère : Disparu  
 Pérennité : Aucune      Repère calculé : Non  
 PHEC : Non renseigné

**NIVELLEMENT D'ORIGINE**

Méthode : Non renseigné  
 Référence nivelée : Marque d'inondation  
 Système altimétrique : NGF IGN 1969 (système normal)  
 Altitude de la référence (en m) : 36.340 m  
 Altitude calculée de l'eau (en m) : 36.34