	Commune : <b>ADERVIELLE-POUCHERGUES</b>	Rivière : <b>La Neste du Louron</b>
	<b>Apex du cône de déjection- haut du village.</b>	

**1** Repère(s) sur le site

**GÉNÉRAL**

---

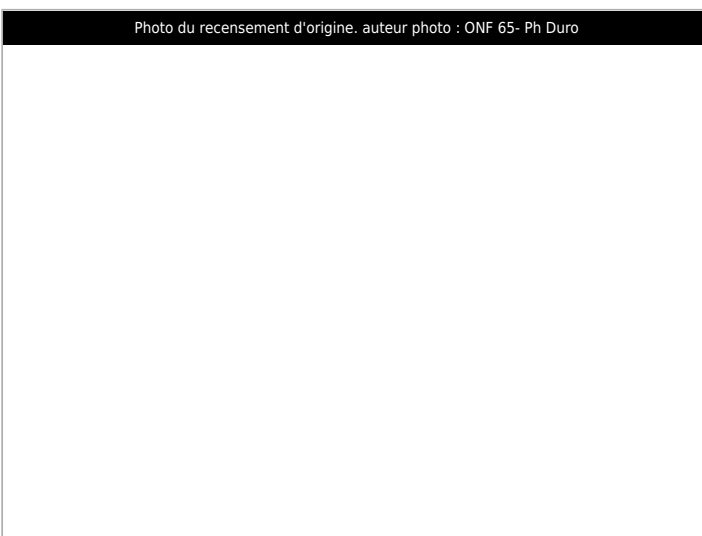
**Unité de gestion :** Garonne-Tarn-Lot  
**Code :** GTL\_S\_1100      **Date de mise à jour :** 20/09/2017  
**Auteur :** SPC GTL




**GÉOLOCALISATION**

---

**Coordonnées WGS84 :** X: 0.40282200 / Y: 42.81880000  
**Coordonnées RGF93 (Lambert 93) X:** 487409.98 / **Y:** 6194530.61  
**Coordonnées RGF93 (ETRS89) :** X: 0.402822 / Y: 42.8188  
**Code Hydro:** 001-0430      **Rive de référence:**




	<b>10 Août 2003</b>	Altitude calculée de l'eau : <b>non déterminé</b>
	Nature de l'inondation : <b>Débordement de cours d'eau</b>	Nature du repère : <b>Photographie</b>

**Commentaires :** dépôt de matériaux contre le soubassement d'une habitation en rive gauche du cône. - commentaires photo : Rapport Commune de Adervielle-Pouchergues- crue du Torrent du Playstrou - Rapport Commune de Adervielle-Pouchergues- crue du Torrent du Playstrou

**GÉNÉRAL**

---

**Code :** GTL\_R\_5373      **Date de mise à jour :** 19/02/2018  
**Auteur :** SPC GTL



**MARQUE**

---

**Maximum de l'inondation :** Oui  
**Visibilité :** Non      **État du repère :** Disparu  
**Pérennité :** Aucune      **Repère calculé :** Non  
**PHEC :** Non

**SOURCE DE REPÉRAGE : RAPPORT COMMUNE DE ADERVIELLE-POUCHERGUES- CRUE DU TORRENT DU PLAYSTROU -**

---

**Type de repérage :** Campagne de terrain post-inondation  
**Organisme :** Inconnu

**NIVELLEMENT D'ORIGINE**

---

**Méthode :** Non renseigné  
**Organisme :** Inconnu  
**Référence nivelée :** Autre type de référence  
**Système altimétrique :** NGF IGN 1969 (système normal)