	Commune : CONTAMINE-SUR-ARVE	Rivière : L' Arve
	Le Pelloux, Route de la Barque sur l'ancien abattoir	

3 Repère(s) sur le site

GÉNÉRAL

Unité de gestion : Alpes du Nord
Code : SM3A_S_031 **Date de mise à jour :** 14/12/2016
Auteur : SM3A



GÉOLOCALISATION

Coordonnées WGS84 : X: 6.33597420 / Y: 46.12579700
Coordonnées RGF93 (Lambert 93) : X: 957514.07 / Y: 6563884.17
Coordonnées RGF93 (ETRS89) : X: 6.3359742 / Y: 46.125797
Code Hydro: V0--0200 **Rive de référence:** Droite

	14 Novembre 2023 Nature de l'inondation : Débordement de cours d'eau	Altitude calculée de l'eau : 430.79 m Nature du repère : Repère normalisé (décret n°2005-233)
	Commentaires : crue de novembre 2023	

GÉNÉRAL

Code : SM3A_R_194 **Date de mise à jour :** 10/10/2024
Auteur : SM3A




MARQUE

Texte : crue de l'Arve du 14 novembre 2023
Maximum de l'inondation : Oui
Visibilité : Oui **État du repère :** Bon
Pérennité : Longue **Repère calculé :** Non
PHEC : Oui

LAISSE DE CRUE - 14/11/2023

Organisme : SM3A
Référence nivelée : Marque d'inondation
Système altimétrique : NGF IGN 1969 (système normal)
Altitude de la référence (en m) : 430.790 m
Altitude calculée de l'eau (en m) : 430.79

	Commune : CONTAMINE-SUR-ARVE	Rivière : L' Arve
	Le Pelloux, Route de la Barque sur l'ancien abattoir	

3 Repère(s) sur le site

GÉNÉRAL


Unité de gestion : Alpes du Nord
Code : SM3A_S_031 **Date de mise à jour :** 14/12/2016
Auteur : SM3A



GÉOLOCALISATION

Coordonnées WGS84 : X: 6.33597420 / Y: 46.12579700
Coordonnées RGF93 (Lambert 93) : X: 957514.07 / Y: 6563884.17
Coordonnées RGF93 (ETRS89) : X: 6.3359742 / Y: 46.125797
Code Hydro: V0--0200 **Rive de référence:** Droite



	22 Septembre 1968 Nature de l'inondation : Débordement de cours d'eau	Nature du repère : Repère normalisé (décret n°2005-233)


GÉNÉRAL

Code : SM3A_R_036 **Date de mise à jour :** 10/10/2024
Auteur : SM3A



MARQUE

Texte : Arve 22 septembre 1968 Plus Hautes Eaux Connues
Maximum de l'inondation : Oui
Visibilité : Oui **État du repère :** Bon
Pérennité : Longue **Repère calculé :** Non
PHEC : Non

	Commune : CONTAMINE-SUR-ARVE	Rivière : L' Arve
	Le Pelloux, Route de la Barque sur l'ancien abattoir	

3 Repère(s) sur le site

GÉNÉRAL


Unité de gestion : Alpes du Nord
Code : SM3A_S_031 **Date de mise à jour :** 14/12/2016
Auteur : SM3A



GÉOLOCALISATION

Coordonnées WGS84 : X: 6.33597420 / Y: 46.12579700
Coordonnées RGF93 (Lambert 93) : X: 957514.07 / Y: 6563884.17
Coordonnées RGF93 (ETRS89) : X: 6.3359742 / Y: 46.125797
Code Hydro: V0--0200 **Rive de référence:** Droite



	1^{er} Mai 2015	
	Nature de l'inondation : Débordement de cours d'eau	Nature du repère : Repère normalisé (décret n°2005-233)

GÉNÉRAL

Code : SM3A_R_035 **Date de mise à jour :** 10/10/2024
Auteur : SM3A



crue du 1-4 mai 2015

MARQUE

Texte : Arve 1-4 mai 2015
Maximum de l'inondation : Oui
Visibilité : Oui **État du repère :** Bon
Pérennité : Longue **Repère calculé :** Non
PHEC : Non