

Commune : **REIGNIER-ESERY**Rivière : **L' Arve****Sur la maison de M. Mme Contat****3**

Repère(s) sur le site

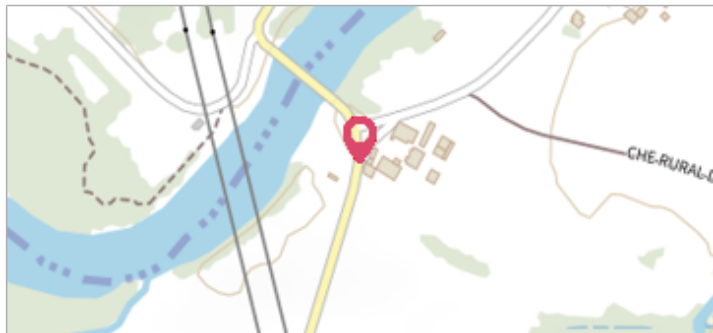
GÉNÉRAL

Unité de gestion : Alpes du Nord

Code : SM3A_S_061

Date de mise à jour : 06/02/2026

Auteur : SM3A



l'Arve, chemin du pont neuf

GÉOLOCALISATION

Coordonnées WGS84 : X: 6.27144760 / Y: 46.14964600

Coordonnées RGF93 (Lambert 93) X: 952426.25 / Y: 6566321.95

Coordonnées RGF93 (ETRS89) : X: 6.2714476 / Y: 46.149646

Code Hydro: V0--0200

Rive de référence: Gauche

**14 novembre 2023**Altitude calculée de l'eau : **420.18 m**Nature de l'inondation : **Débordement de cours d'eau**Nature du repère : **Repère normalisé (décret n°2005-233)****GÉNÉRAL**

Code : SM3A_R_214

Date de mise à jour :

Auteur : SM3A

06/02/2026



repère de la crue de 2023 à Reignier (en haut)

MARQUE

Texte : crue de l'Arve du 14 novembre 2023

Maximum de l'inondation : Oui

Visibilité : Oui

État du repère : Bon

Pérennité : Longue

Repère calculé : Non

PHEC : Oui

CRUE DE L'ARVE DE NOVEMBRE 2023

Méthode : Nivellement direct

Organisme : SM3A

Référence nivelée : Marque d'inondation

Description référence du repère : RE-A-021-RG

Système altimétrique : NGF IGN 1969 (système normal)

Altitude de la référence (en m) : 420.180 m

Altitude calculée de l'eau (en m) : 420.18

Commune : **REIGNIER-ESERY**Rivière : **L' Arve****Sur la maison de M. Mme Contat****3** Repère(s) sur le site**GÉNÉRAL****Unité de gestion :** Alpes du Nord**Code :** SM3A_S_061**Date de mise à jour :** 06/02/2026**Auteur :** SM3A


l'Arve, chemin du pont neuf

GÉOLOCALISATION**Coordonnées WGS84 :** X: 6.27144760 / Y: 46.14964600**Coordonnées RGF93 (Lambert 93) :** X: 952426.25 / Y: 6566321.95**Coordonnées RGF93 (ETRS89) :** X: 6.2714476 / Y: 46.149646**Code Hydro:** V0--0200**Rive de référence:** Gauche**22 septembre 1968**Nature de l'inondation : **Débordement de cours d'eau**Nature du repère : **Repère normalisé (décret n°2005-233)****GÉNÉRAL****Code :** SM3A_R_061**Date de mise à jour :****Auteur :** SM3A

06/02/2026

MARQUE**Texte :** Arve 22 septembre 1968 Plus Hautes Eaux Connues**Maximum de l'inondation :** Oui**Visibilité :** Oui**État du repère :** Bon**Pérennité :** Longue**Repère calculé :** Non**PHEC :** Non

crue du 22 septembre 1968 (en haut)

	Commune : REIGNIER-ESERY	Rivière : L' Arve
<h2 style="margin: 0;">Sur la maison de M. Mme Contat</h2>		
		3 Repère(s) sur le site

GÉNÉRAL


Unité de gestion : Alpes du Nord
 Code : SM3A_S_061 Date de mise à jour : 06/02/2026
 Auteur : SM3A



GÉOLOCALISATION

Coordonnées WGS84 : X: 6.27144760 / Y: 46.14964600
 Coordonnées RGF93 (Lambert 93) X: 952426.25 / Y: 6566321.95
 Coordonnées RGF93 (ETRS89) : X: 6.2714476 / Y: 46.149646
 Code Hydro: V0--0200 Rive de référence: Gauche



	1er mai 2015 Nature de l'inondation : Débordement de cours d'eau	Nature du repère : Repère normalisé (décret n°2005-233)
---	---	--

GÉNÉRAL

Code : SM3A_R_109 Date de mise à jour : 06/02/2026
 Auteur : SM3A



MARQUE

Texte : Arve 1-4 mai 2015
 Maximum de l'inondation : Oui
 Visibilité : Oui État du repère : Bon
 Pérennité : Longue Repère calculé : Oui
 PHEC : Non