
Commune : **SIXT-FER-A-CHEVAL**

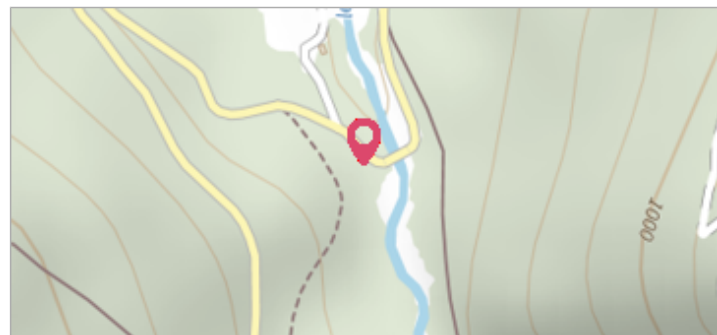
Rivière : **Le Giffre des Fonds**

Sur le parapet du pont de Salles, RD 429

1 Repère(s) sur le site

GÉNÉRAL

Unité de gestion : Alpes du Nord
Code : SM3A_S_018 **Date de mise à jour :** 25/08/2016
Auteur : SM3A




GÉOLOCALISATION

Coordonnées WGS84 : X: 6.77166920 / Y: 46.03274400
Coordonnées RGF93 (Lambert 93) : X: 991616 / Y: 6555075.98
Coordonnées RGF93 (ETRS89) : X: 6.7716692 / Y: 46.032744
Code Hydro: V0110500 **Rive de référence:**



repères sur le parapet du pont de Salles



20 Juillet 2007

Nature de l'inondation : **Débordement de cours d'eau**

Nature du repère : **Repère normalisé (décret n°2005-233)**

GÉNÉRAL

Code : SM3A_R_021 **Date de mise à jour :**
Auteur : SM3A 27/02/2018



MARQUE

Texte : Giffre des Fonds 20 Juillet 2007 Plus Hautes Eaux Connues
Maximum de l'inondation : Oui
Visibilité : Oui **État du repère :** Bon
Pérennité : Longue **Repère calculé :** Non
PHEC : Oui