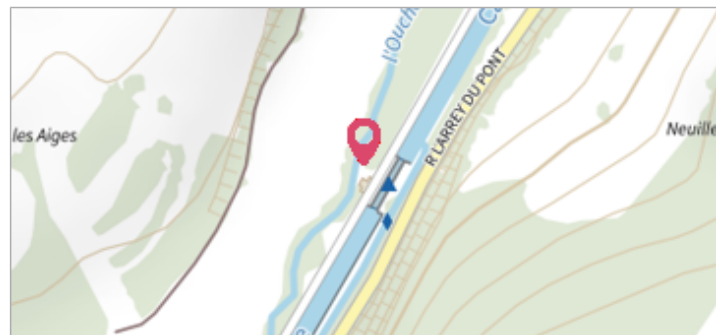


	Commune : VEUVEY-SUR-OUCHÉ	Rivière : L' Ouche
Maison de l'écluse		
Commentaires : Piquet du grillage posé sur le muret qui longe l'ouche	1 Repère(s) sur le site	


GÉNÉRAL
Unité de gestion : Saône-Doubs
Code : OUCHE_S_21673-2
Date de mise à jour : 08/08/2016
Auteur : gestionnaire_SCVigicrues



GÉOLOCALISATION
Coordonnées WGS84 : X: 4.71201900 / Y: 47.16924900
Coordonnées RGF93 (Lambert 93) X: 829672.58 / Y: 6675735.56
Coordonnées RGF93 (ETRS89) : X: 4.712019 / Y: 47.169249
Code Hydro : U13-0400 Rive de référence : Droite




Photo du site - Auteur : Cabinet...

	Mai 2013	Altitude calculée de l'eau : 323.979 m
Nature de l'inondation : Débordement de cours d'eau	Nature du repère : Laisse d'inondation	

Commentaires : Maison de l'écluse, grillage pose sur le muret qui longe l'Ouche. Mesure relevée au droit du piquet aval qui tient le grillage, hauteur du haut du 1er maillon du grillage.

GÉNÉRAL
Code : OUCHE_R_21673-2_1
Date de mise à jour :
Auteur : gestionnaire_SCVigicrues
02/09/2019



MARQUE
Maximum de l'inondation : Non renseigné
Visibilité : Non
État du repère : Disparu
Pérennité : Aucune
Repère calculé : Non renseigné
PHEC : Non renseigné

SOURCE DE REPÉRAGE : REX TERRAIN SUITE À LA CRUE DE 2013 SUR L'OUCHÉ - 27/06/2013
Type de repérage : Campagne de terrain post-inondation
Organisme : Dynamique Hydro

CAMPAGNE GÉOMÈTRE
Méthode : Cheminement topographique
Organisme : Cabinet SCHALLER-ROTH-SIMLER
Commentaires sur le nivellement : Niveau numérique Leica DNA 03
Référence nivelée : Marque d'inondation
Système altimétrique : NGF IGN 1969 (système normal)
Altitude de la référence (en m) : 323.979 m
Altitude calculée de l'eau (en m) : 323.979 m