


Commune : **VARANGES**

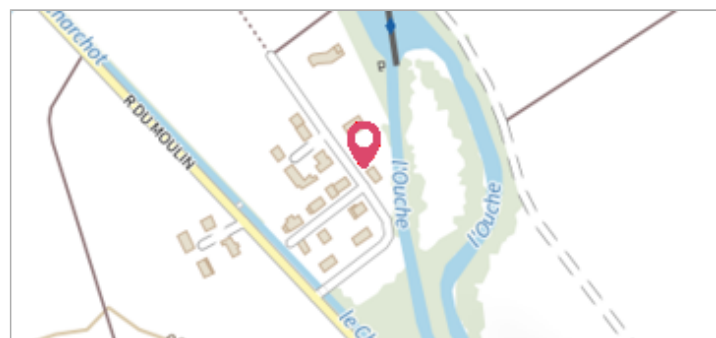
Rivière : **L' Ouche**

Propriété privée située au 8 Lotissement le Grand Patis (mur de la facade de la maison)

1 Repère(s) sur le site

GÉNÉRAL


Unité de gestion : Saône-Doubs
Code : OUCHE_S_21656-35 Date de mise à jour : 08/08/2016
Auteur : gestionnaire_SCVigicrues



GÉOLOCALISATION

Coordonnées WGS84 : X: 5.20174800 / Y: 47.22469300
Coordonnées RGF93 (Lambert 93) X: 866585.63 / Y: 6682810.95
Coordonnées RGF93 (ETRS89) : X: 5.201748 / Y: 47.224693
Code Hydro: U13-0400 Rive de référence: Droite




Mai 2013

Altitude calculée de l'eau : **198.527 m**


Nature de l'inondation : **Débordement de cours d'eau**

Nature du repère : **Laisse d'inondation**

Commentaires : Propriété privée située au 8 Lotissement le Grand Patis. La laisse de crue se situe sur le mur de la facade de la maison, juste à gauche de l'entrée du garage.

GÉNÉRAL

Code : OUCHE_R_21656-35_1 Date de mise à jour : 02/09/2019
Auteur : gestionnaire_SCVigicrues



MARQUE

Maximum de l'inondation : Non renseigné
Visibilité : Non État du repère : Disparu
Pérennité : Aucune Repère calculé : Non renseigné
PHEC : Non renseigné

SOURCE DE REPÉRAGE : REX TERRAIN SUITE À LA CRUE DE 2013 SUR L'OUCHE - 27/06/2013

Type de repérage : Campagne de terrain post-inondation
Organisme : Dynamique Hydro

CAMPAGNE GÉOMÈTRE

Méthode : Cheminement topographique
Organisme : Cabinet SCHALLER-ROTH-SIMLER
Commentaires sur le nivellement : Niveau numérique Leica DNA 03
Référence nivelée : Marque d'inondation
Système altimétrique : NGF IGN 1969 (système normal)
Altitude de la référence (en m) : 198.527 m
Altitude calculée de l'eau (en m) : 198.527 m