



Commune : **VARANGES** | Rivière : **L' Ouche**

24 rue du Souris

Commentaires : Mur à gauche du portail **1** Repère(s) sur le site

GÉNÉRAL

Unité de gestion : Saône-Doubs
Code : OUCHE_S_21656-14 **Date de mise à jour :** 08/08/2016
Auteur : gestionnaire_SCVigicruces



GÉOLOCALISATION

Coordonnées WGS84 : X: 5.19026100 / Y: 47.23194200
Coordonnées RGF93 (Lambert 93) X: 865694.4 / **Y:** 6683591.68
Coordonnées RGF93 (ETRS89) : X: 5.190261 / Y: 47.231942
Code Hydro: U13-0400 **Rive de référence:** Droite

Mai 2013 Altitude calculée de l'eau : **199.451 m**

Nature de l'inondation : **Débordement de cours d'eau** Nature du repère : **Laisse d'inondation**


Commentaires : 24 rue du Souris, mur a gauche du portail. Le niveau d'eau a atteint le coin du mur, cote portail. Photographie datee du 5 mai a 15h04 et fournie par M. DUROST.

GÉNÉRAL

Code : OUCHE_R_21656-14_1 **Date de mise à jour :** 07/06/2021
Auteur : gestionnaire_SCVigicruces

MARQUE

Maximum de l'inondation : Non renseigné
Visibilité : Non **État du repère :** Disparu
Pérennité : Aucune **Repère calculé :** Non renseigné
PHEC : Non renseigné



SOURCE DE REPÉRAGE : REX TERRAIN SUITE À LA CRUE DE 2013 SUR L'OUCHE - 27/06/2013

Type de repérage : Campagne de terrain post-inondation
Organisme(s) : Dynamique Hydro

CAMPAGNE GÉOMÈTRE

Méthode : Cheminement topographique
Organisme : Cabinet SCHALLER-ROTH-SIMLER
Commentaires sur le nivellement : Niveau numérique Leica DNA 03
Référence nivelée : Marque d'inondation
Système altimétrique : NGF IGN 1969 (système normal)
Altitude de la référence (en m) : 199.451 m
Altitude calculée de l'eau (en m) : 199.451 m