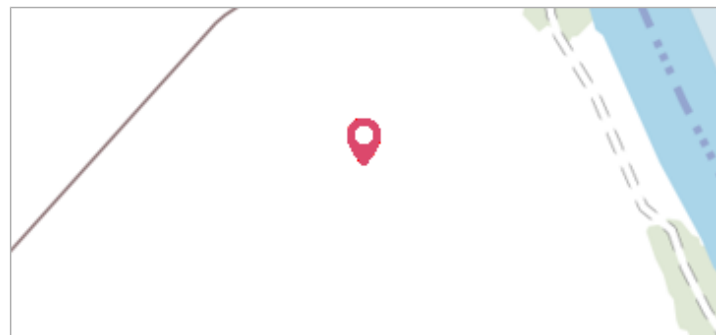
	Commune : SAINTE-MARIE-SUR-OUCHES Place du Docteur Nasica	Rivière : L' Ouche
Commentaires : Sur le dossier du banc		1 Repère(s) sur le site

GÉNÉRAL

Unité de gestion : Saône-Doubs
Code : OUCHE_S_21559-5 **Date de mise à jour :** 08/08/2016
Auteur : gestionnaire_SCVigicrues




GÉOLOCALISATION

Coordonnées WGS84 : X: 4.79542500 / Y: 47.28619000
Coordonnées RGF93 (Lambert 93) : X: 835693.56 / Y: 6688862.11
Coordonnées RGF93 (ETRS89) : X: 4.795425 / Y: 47.28619
Code Hydro: U13-0400 **Rive de référence:** Gauche




Photo du site - Auteur : SOBEM

	Mai 2013 Nature de l'inondation : Débordement de cours d'eau	Altitude calculée de l'eau : 284.996 m Nature du repère : Photographie
Commentaires : Photographie fournie par un employé de la SOBEM, prise de vue le 04/05/2013 à 8h44. Hauteur environ à moitié de la planche la plus haute du dossier du banc.		

GÉNÉRAL

Code : OUCHE_R_21559-5_1 **Date de mise à jour :** 26/09/2021
Auteur : gestionnaire_SCVigicrues



MARQUE

Maximum de l'inondation : Non renseigné
Visibilité : Non **État du repère :** Disparu
Pérennité : Aucune **Repère calculé :** Non renseigné
PHEC : Non renseigné

SOURCE DE REPÉRAGE : REX TERRAIN SUITE À LA CRUE DE 2013 SUR L'OUCHES - 27/06/2013

Type de repérage : Campagne de terrain post-inondation
Organisme : Dynamique Hydro

CAMPAGNE GÉOMÈTRE

Méthode : Cheminement topographique
Organisme : Cabinet SCHALLER-ROTH-SIMLER
Commentaires sur le nivellement : Niveau numérique Leica DNA 03
Référence nivelée : Marque d'inondation
Système altimétrique : NGF IGN 1969 (système normal)
Altitude de la référence (en m) : 284.996 m
Altitude calculée de l'eau (en m) : 284.996 m