

Commune : **PLOMBIERES-LES-DIJON**

Rivière : **L' Ouche**

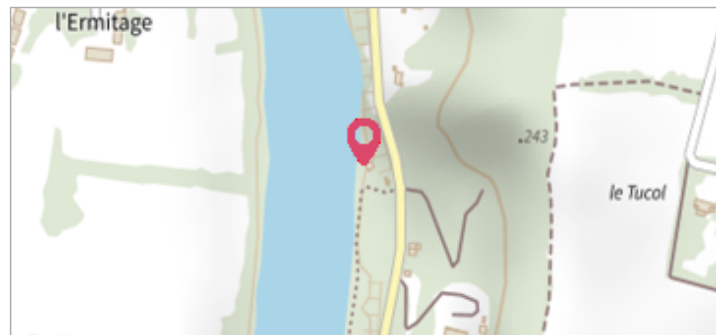
Rue François Mitterrand, square présent dans le bourg de Plombieres

Commentaires : Jeux pour enfants

1 Repère(s) sur le site

GÉNÉRAL

Unité de gestion : Saône-Doubs
Code : OUCHE_S_21485-11 Date de mise à jour : 08/08/2016
Auteur : gestionnaire_SCVigicrues




GÉOLOCALISATION

Coordonnées WGS84 : X: 4.97145200 / Y: 47.33889200
Coordonnées RGF93 (Lambert 93) X: 848848.44 / Y: 6695031.86
Coordonnées RGF93 (ETRS89) : X: 4.971452 / Y: 47.338892
Code Hydro: U13-0400 Rive de référence: Gauche



Photo du site - Auteur : Mme DEVALLEZ



Mai 2013

Altitude calculée de l'eau : **248.153 m**


Nature de l'inondation : **Débordement de cours d'eau**

Nature du repère : **Laisse d'inondation**

Commentaires : Square present dans le bourg de Plombieres. Le niveau est visible sur les jeux pour enfants. Photo du 4 mai a 6h34 transmise par Mme DEVALLEZ.

GÉNÉRAL

Code : OUCHE_R_21485-11_1 Date de mise à jour : 02/09/2019
Auteur : gestionnaire_SCVigicrues



MARQUE

Maximum de l'inondation : Non renseigné
Visibilité : Non État du repère : Disparu
Pérennité : Aucune Repère calculé : Non renseigné
PHEC : Non renseigné

SOURCE DE REPÉRAGE : REX TERRAIN SUITE À LA CRUE DE 2013 SUR L'OUCHE - 27/06/2013

Type de repérage : Campagne de terrain post-inondation
Organisme : Dynamique Hydro

CAMPAGNE GÉOMÈTRE

Méthode : Cheminement topographique
Organisme : Cabinet SCHALLER-ROTH-SIMLER
Commentaires sur le nivellement : Niveau numérique Leica DNA 03
Référence nivelée : Marque d'inondation
Système altimétrique : NGF IGN 1969 (système normal)
Altitude de la référence (en m) : 248.153 m
Altitude calculée de l'eau (en m) : 248.153 m