
Commune : **FLEUREY-SUR-OUCHE**

Rivière : **L' Ouche**

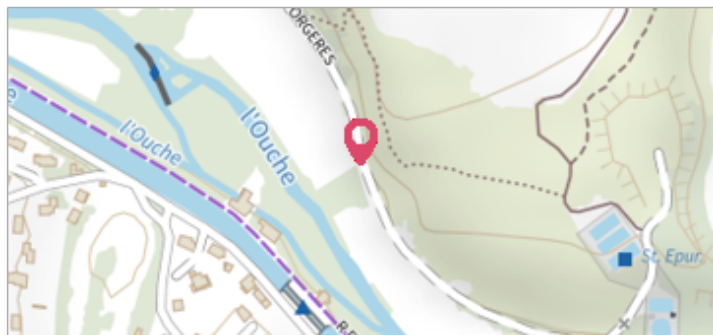
Rue des Roches d'Orgères

Commentaires : Table de pique-nique

1 Repère(s) sur le site

GÉNÉRAL


Unité de gestion : Saône-Doubs
Code : OUCHE_S_21273-29 **Date de mise à jour** : 08/08/2016
Auteur : gestionnaire_SCVigicrues



GÉOLOCALISATION

Coordonnées WGS84 : X: 4.86724600 / Y: 47.31289800
Coordonnées RGF93 (Lambert 93) X: 841050.47 / Y: 6691953.94
Coordonnées RGF93 (ETRS89) : X: 4.867246 / Y: 47.312898
Code Hydro: U13-0400 **Rive de référence**: Gauche




Mai 2013

Altitude calculée de l'eau : **269.297 m**


Nature de l'inondation : **Débordement de cours d'eau**

Nature du repère : **Laisse d'inondation**

Commentaires : Le niveau est visible au niveau de la table de pique-nique et n'atteint pas le chemin. Photo datée du 4 mai à 11h03 transmise par la commune.

GÉNÉRAL

Code : OUCHE_R_21273-29_1 **Date de mise à jour** : 02/09/2019
Auteur : gestionnaire_SCVigicrues



MARQUE

Maximum de l'inondation : Non renseigné
Visibilité : Non **État du repère** : Disparu
Pérennité : Aucune **Repère calculé** : Non renseigné
PHEC : Non renseigné

SOURCE DE REPÉRAGE : REX TERRAIN SUITE À LA CRUE DE 2013 SUR L'OUCHE - 27/06/2013

Type de repérage : Campagne de terrain post-inondation
Organisme : Dynamique Hydro

CAMPAGNE GÉOMÈTRE

Méthode : Cheminement topographique
Organisme : Cabinet SCHALLER-ROTH-SIMLER
Commentaires sur le nivellement : Niveau numérique Leica DNA 03
Référence nivelée : Marque d'inondation
Système altimétrique : NGF IGN 1969 (système normal)
Altitude de la référence (en m) : 269.297 m
Altitude calculée de l'eau (en m) : 269.297 m