


Commune : **ECHENON**

Rivière : **L' Ouche**

**Amont du pont de la route des Maillys, en rive droite**

**Commentaires** : Bancs de la table de pique-nique

**1** Repère(s) sur le site

**GÉNÉRAL**

**Unité de gestion** : Saône-Doubs

**Code** : OUCHE\_S\_21239-12 **Date de mise à jour** : 08/08/2016

**Auteur** : gestionnaire\_SCVigicrues

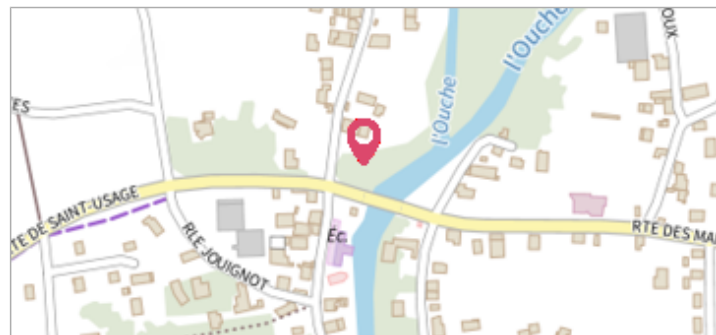


Photo du site - Auteur : Commune


**GÉOLOCALISATION**

**Coordonnées WGS84** : X: 5.27991700 / Y: 47.11435300

**Coordonnées RGF93 (Lambert 93)** X: 872852.15 / Y: 6670727.79

**Coordonnées RGF93 (ETRS89)** : X: 5.279917 / Y: 47.114353

**Code Hydro**: U13-0400 **Rive de référence**: Droite


**Mai 2013**

Altitude calculée de l'eau : **182.163 m**

Nature de l'inondation : **Débordement de cours d'eau**


Nature du repère : **Laisse d'inondation**

**Commentaires** : Amont du pont de la route des Maillys en RD. Le niveau d'eau a presque atteint les bancs de la table de pique-nique. Photographie datée du 4 mai à 17h18 et fournie par la commune.

**GÉNÉRAL**

**Code** : OUCHE\_R\_21239-12\_1 **Date de mise à jour** : 02/09/2019

**Auteur** : gestionnaire\_SCVigicrues



**MARQUE**

**Maximum de l'inondation** : Non renseigné

**Visibilité** : Non **État du repère** : Disparu

**Pérennité** : Aucune **Repère calculé** : Non renseigné

**PHEC** : Non renseigné

**SOURCE DE REPÉRAGE : REX TERRAIN SUITE À LA CRUE DE 2013 SUR L'OUCHE - 27/06/2013**

**Type de repérage** : Campagne de terrain post-inondation

**Organisme** : Dynamique Hydro

**CAMPAGNE GÉOMÈTRE**

**Méthode** : Cheminement topographique

**Organisme** : Cabinet SCHALLER-ROTH-SIMLER

**Commentaires sur le nivellement** : Niveau numérique Leica DNA 03

**Référence nivelée** : Marque d'inondation

**Système altimétrique** : NGF IGN 1969 (système normal)

**Altitude de la référence (en m)** : 182.163 m

**Altitude calculée de l'eau (en m)** : 182.163 m