
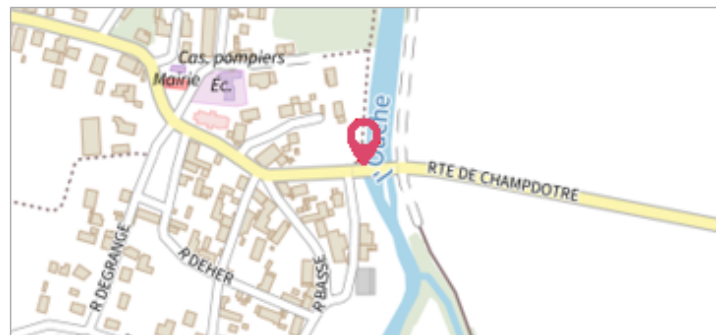


| | | |
|---|---|--------------------------------|
|  | Commune : TROUHANS | Rivière : L' Ouche |
| | Propriété privée située au 2 rue de la Levee | |
| Commentaires : Sur le mur arrière du bâtiment | | 1 Repère(s) sur le site |

GÉNÉRAL


Unité de gestion : Saône-Doubs
 Code : OUCHE_S_21645-7 Date de mise à jour : 08/08/2016
 Auteur : gestionnaire_SCVigicrues



GÉOLOCALISATION

Coordonnées WGS84 : X: 5.27719100 / Y: 47.14820400
 Coordonnées RGF93 (Lambert 93) X: 872537.12 / Y: 6674480.24
 Coordonnées RGF93 (ETRS89) : X: 5.277191 / Y: 47.148204
 Code Hydro: U13-0400 Rive de référence: Droite



| | | |
|--|--|---|
|  | Mai 2013 | Altitude calculée de l'eau : 185.91 m |
| | Nature de l'inondation : Débordement de cours d'eau | Nature du repère : Laisse d'inondation |
| Commentaires : Propriete privee situee au 2 rue de la Levee. La laisse de crue se situe sur le mur arriere du batiment. | | |

GÉNÉRAL

Code : OUCHE_R_21645-7_1 Date de mise à jour : 02/09/2019
 Auteur : gestionnaire_SCVigicrues

Commentaires :

MARQUE

Maximum de l'inondation : Non renseigné
 Visibilité : Non État du repère : Disparu
 Pérennité : Aucune Repère calculé : Non renseigné
 PHEC : Non renseigné

SOURCE DE REPÉRAGE : REX TERRAIN SUITE À LA CRUE DE 2013 SUR L'OUCHÉ - 27/06/2013

Type de repérage : Campagne de terrain post-inondation
 Organisme : Dynamique Hydro

CAMPAGNE GÉOMÈTRE

Méthode : Cheminement topographique
 Organisme : Cabinet SCHALLER-ROTH-SIMLER
 Commentaires sur le nivellement : Niveau numérique Leica DNA 03
 Référence nivelée : Marque d'inondation
 Système altimétrique : NGF IGN 1969 (système normal)
 Altitude de la référence (en m) : 185.910 m
 Altitude calculée de l'eau (en m) : 185.91