
Commune : **LUSIGNY-SUR-OUCHÉ**

Rivière : **L' Ouche**

**Moulin Bruneau, situé Grande Rue**

**Commentaires** : Terrasse du moulin niveau du bord aval

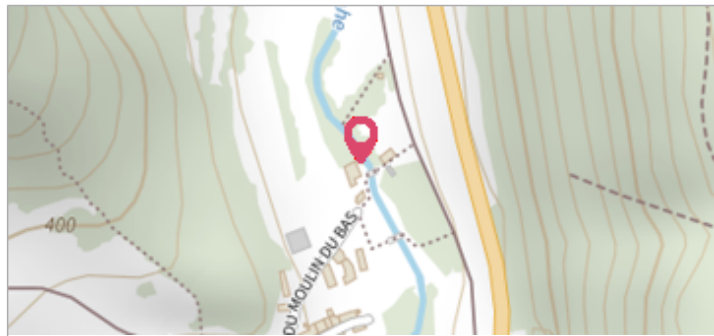
**1** Repère(s) sur le site

**GÉNÉRAL**

**Unité de gestion** : Saône-Doubs

**Code** : OUCHE\_S\_21360-4 **Date de mise à jour** : 08/08/2016

**Auteur** : gestionnaire\_SCVigicrues




**GÉOLOCALISATION**

**Coordonnées WGS84** : X: 4.67326100 / Y: 47.09395600

**Coordonnées RGF93 (Lambert 93)** X: 826914.6 / Y: 6667311.39

**Coordonnées RGF93 (ETRS89)** : X: 4.673261 / Y: 47.093956

**Code Hydro**: U13-0400 **Rive de référence**: Droite


**Mai 2013**

Altitude calculée de l'eau : **365.46 m**

Nature de l'inondation : **Débordement de cours d'eau**


Nature du repère : **Laisse d'inondation**

**Commentaires** : Moulin Bruneau situé Grande Rue. Photo du niveau d'eau prise le 04/05/2013 à 10h56 et fournie par la commune de Lusigny. L'eau arrive au ras de la terrasse du moulin. Nivelier la terrasse au niveau du bord aval.

**GÉNÉRAL**

**Code** : OUCHE\_R\_21360-4\_1 **Date de mise à jour** : 02/09/2019

**Auteur** : gestionnaire\_SCVigicrues



**MARQUE**

**Maximum de l'inondation** : Non renseigné

**Visibilité** : Non **État du repère** : Disparu

**Pérennité** : Aucune **Repère calculé** : Non renseigné

**PHEC** : Non renseigné

**SOURCE DE REPÉRAGE : REX TERRAIN SUITE À LA CRUE DE 2013 SUR L'OUCHÉ - 27/06/2013**

**Type de repérage** : Campagne de terrain post-inondation

**Organisme** : Dynamique Hydro

**CAMPAGNE GÉOMÈTRE**

**Méthode** : Cheminement topographique

**Organisme** : Cabinet SCHALLER-ROTH-SIMLER

**Commentaires sur le nivellement** : Niveau numérique Leica DNA 03

**Référence nivelée** : Marque d'inondation

**Système altimétrique** : NGF IGN 1969 (système normal)

**Altitude de la référence (en m)** : 365.460 m

**Altitude calculée de l'eau (en m)** : 365.46