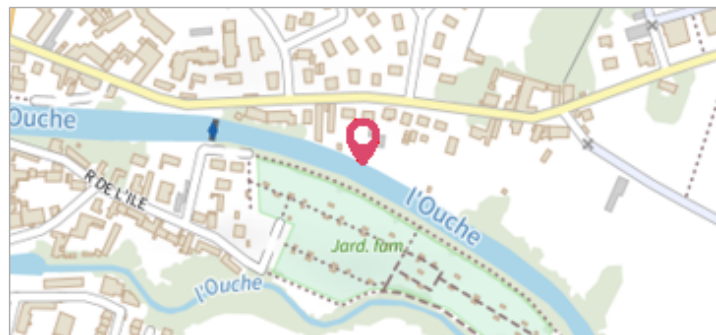
	Commune : LONGVIC Propriété privée située 26 rue Jules Guesde	Rivière : L' Ouche
Commentaires : Grillage à l'arrière de la propriété		1 Repère(s) sur le site


GÉNÉRAL	
Unité de gestion : Saône-Doubs	Date de mise à jour : 08/08/2016
Code : OUCHE_S_21355-34	Auteur : gestionnaire_SCVigicrues



GÉOLOCALISATION	
Coordonnées WGS84 : X: 5.06782400 / Y: 47.28458700	Coordonnées RGF93 (Lambert 93) : X: 856281.04 / Y: 6689187.72
Coordonnées RGF93 (ETRS89) : X: 5.067824 / Y: 47.284587	Code Hydro: U13-0400 Rive de référence: Gauche




Photo du site - Auteur : Dynamique hydro

	Mai 2013 Nature de l'inondation : Débordement de cours d'eau	Altitude calculée de l'eau : 224.45 m Nature du repère : Laisse d'inondation
---	---	---

Commentaires : Propriété privée située au 26 rue Jules Guesde. La laisse de crue se situe à l'arrière de la propriété sur le grillage, à droite de l'abri de jardin.

GÉNÉRAL	
Code : OUCHE_R_21355-34_1	Date de mise à jour : 02/09/2019
Auteur : gestionnaire_SCVigicrues	



MARQUE	
Maximum de l'inondation : Non renseigné	Visibilité : Non État du repère : Disparu
Pérennité : Aucune Repère calculé : Non renseigné	PHEC : Non renseigné

SOURCE DE REPÉRAGE : REX TERRAIN SUITE À LA CRUE DE 2013 SUR L'OUCHE - 27/06/2013
Type de repérage : Campagne de terrain post-inondation Organisme : Dynamique Hydro

CAMPAGNE GÉOMÈTRE	
Méthode : Cheminement topographique	Organisme : Cabinet SCHALLER-ROTH-SIMLER
Commentaires sur le nivellement : Niveau numérique Leica DNA 03	Référence nivelée : Marque d'inondation
Système altimétrique : NGF IGN 1969 (système normal)	Altitude de la référence (en m) : 224.450 m
Altitude calculée de l'eau (en m) : 224.45	