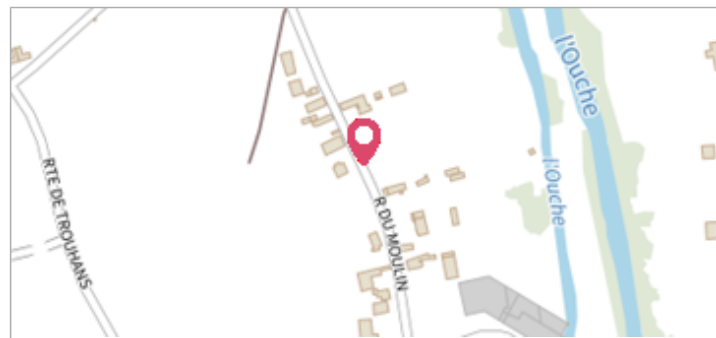

	Commune : ECHENON Propriété privée située au 30 rue du Mouli	Rivière : L' Ouche
Commentaires : Premier poteau téléphonique à gauche du portail		1 Repère(s) sur le site

GÉNÉRAL	
Unité de gestion : Saône-Doubs	Date de mise à jour : 08/08/2016
Code : OUCHE_S_21239-6	Auteur : gestionnaire_SCVigicrues




GÉOLOCALISATION	
Coordonnées WGS84 : X: 5.27939800 / Y: 47.11831800	
Coordonnées RGF93 (Lambert 93) : X: 872800.1 / Y: 6671166.88	
Coordonnées RGF93 (ETRS89) : X: 5.279398 / Y: 47.118318	
Code Hydro: U13-0400	Rive de référence: Droite



	Mai 2013		Altitude calculée de l'eau : 181.58 m
	Nature de l'inondation : Débordement de cours d'eau		Nature du repère : Laisse d'inondation
Commentaires : Propriete privee situee au 30 rue du Moulin. La laisse de crue est situee sur le premier poteau telephonique a gauche du portail. La mesure a ete effectuee sur la face du pylone orientee vers le grillage.			

GÉNÉRAL	
Code : OUCHE_R_21239-6_1	Date de mise à jour : 02/09/2019
Auteur : gestionnaire_SCVigicrues	



MARQUE	
Maximum de l'inondation : Non renseigné	
Visibilité : Non	État du repère : Disparu
Pérennité : Aucune	Repère calculé : Non renseigné
PHEC : Non renseigné	

SOURCE DE REPÉRAGE : REX TERRAIN SUITE À LA CRUE DE 2013 SUR L'OUCHE - 27/06/2013	
Type de repérage : Campagne de terrain post-inondation	
Organisme : Dynamique Hydro	

CAMPAGNE GÉOMÈTRE	
Méthode : Cheminement topographique	
Organisme : Cabinet SCHALLER-ROTH-SIMLER	
Commentaires sur le nivellement : Niveau numérique Leica DNA 03	
Référence nivelée : Marque d'inondation	
Système altimétrique : NGF IGN 1969 (système normal)	
Altitude de la référence (en m) : 181.580 m	
Altitude calculée de l'eau (en m) : 181.58	